



Ministeriet for Fødevarer,  
Landbrug og Fiskeri  
Landbrugsstyrelsen

# Instruks 5 – Miljøordninger

**Instruks for gennemførelse af kontrolbesøg hos ansøgere med miljøordninger 2024**

Maj 2024, version 1



**Dokumentinfo:**

<b>Dokumenttype:</b>	Instruks, kontrolinstruks
<b>Klassifikation:</b>	Arbejdsbrug
<b>Dataejer:</b>	HENVOR
<b>Forfatter:</b>	CIN/CASTHR
<b>Godkender:</b>	KAKJ
<b>Ikrafttrædelsesdato:</b>	24-05-2024
<b>Dato for næste revision:</b>	20-03-2025

**Revisionshistorik:**

<b>Dato</b>	<b>Noter</b>	<b>Forfatter(e)</b>	<b>Godkendelse</b>
21-03-2024	Instruks i høring ved Landbrugsstøtte og Geodata	CIN/CASTHR	KAKJ
16-05-2024	Instruks til godkendelse ved Landbrugsstøtte og Geodata	CIN/CASTHR	KAKJ
23-05-2024	Godkendt af Landbrugsstøtte & Geodata	CIN/CASTHR	KAKJ

Redaktion: Landbrugsstyrelsen

Tekst: Regional Kontrol, Team Kontrol og Support

Foto: Christel I. Nielsen

ISBN: 978-87-7120-222-9

WorkZone nr.: 23-13-00002

# Indholdsfortegnelse

<b>1.</b>	<b>Nyt siden 2023</b>	<b>8</b>
1.1	Ekstensiv afgræsning	8
1.2	Samhegning med ekstensivering med slæt og arealer med Pleje af græs og naturarealer	8
1.3	Fredskov	8
1.4	GLM 8 opfyldelse på miljøordninger	8
1.5	Grundbetaling og GB småbiotoper	9
<b>2.</b>	<b>Generelt</b>	<b>9</b>
2.1	Indledning	9
2.2	Betingelser som er ens for alle tilsagn	10
	Rådighed	10
	Svig og omgåelse	10
	Grundbetaling til projektarealer	10
	Markblokkens tilskudsprocent	10
2.3	Ikke landbrugs- eller naturareal	10
	Menneskeskabte konstruktioner	10
	Solceller	11
	Træer og skov	11
	Oplagring	11
	Vand	11
	Plantedække	11
2.4	Forbud	11
	Forbud mod vanding	11
	Forbud mod omlægning	11
	Forbud mod tilførsel af plantebeskyttelsesmidler (pesticider)	12
	Forbud mod gødskning	12
2.5	Materiale til brug for kontrollen	12
	Kort, tilsagn og tinglysninger	12
	Dispensationer	12
2.6	Opmåling	13
2.7	Afgrødekoder	13
2.8	Kombination af ordninger	13
	Kombination med ø-støtte og grundbetaling	13
	Kombination med GLM-fortidsminder og GLM-søer	13
2.9	Fast græsningstryk	13
	Kontrolårsag q	13
2.10	Efterkontrol	13
<b>3.</b>	<b>MO 13: Etablering af vådområder</b>	<b>14</b>
3.1	Rådighedskrav	14
3.2	Opmåling	14
	Afgrødekoder	14
3.3		14
3.4	Mindsteareal for marker	14
3.5	Ikke landbrugs- eller naturarealer	14
	Menneskeskabte konstruktioner	14
	Træer og skov	15
	Oplagring	15
3.6	Plantedække	15
3.7	Pleje	16
	Forpligtigelser ved afgræsning	16
	Forpligtigelser ved slæt	18
	Forpligtigelser ved afpudsning	18
	Forpligtigelse til afgræsning og/eller slæt	18

Arealet står under vand på kontroltidspunktet .....	19
3.8 Forbud.....	19
Forbud mod vanding.....	19
Forbud mod omlægning .....	19
Forbud mod tilførsel af plantebeskyttelsesmidler .....	20
Forbud mod tilskudsfodring.....	20
Forbud mod frøproduktion .....	20
Forbud mod afgræsning.....	20
Forbud mod etablering af vildtremiser og småbeplantninger .....	20
Forbud mod aktiviteter, der medfører erosion .....	20
Forbud mod tilførsel af jordforbedringsmidler .....	21
3.9 Kvælstofreduktion .....	21
Udtagning.....	21
Ikke udtagning.....	21
3.10 Særligt i forhold til våde arealer med etablering af vådområder.....	21
3.11 Forpligtigelse ved udtagning af produktion .....	22
3.12 Forpligtigelse ved rydning, etablering af vildtremiser og ændret afvanding .....	22
Rydning .....	22
Etablering af vildtremiser og småbeplantninger .....	22
Forpligtigelse ved ændring af afvandingsforhold .....	23
Betingelse om oversvømmelse af arealer.....	23
<b>4. MO 16: Miljøvenlig drift af vådområder.....</b>	<b>24</b>
Kort og tilsagn .....	24
Dispensationer .....	24
4.1 Rådighedskrav.....	24
4.2 Opmåling.....	24
Afgørdekoder .....	24
4.3.....	24
4.4 Mindsteareal for marker.....	24
4.5 Ikke landbrugs- eller naturareal.....	24
Menneskeskabte konstruktioner .....	24
Træer og skov .....	25
Vand.....	25
Oplagring.....	25
4.6 Plantedække .....	26
4.7 Pleje .....	26
Forpligtigelse ved afgræsning .....	26
Forpligtigelse ved slæt .....	28
Forpligtigelse til afpudsning.....	28
Forpligtigelse til afgræsning og/eller slæt .....	28
Arealet står under vand på kontroltidspunktet .....	29
4.8 Forbud.....	29
Forbud mod tilførsel af gødning .....	29
Forbud mod vanding.....	30
Forbud mod omlægning .....	30
Forbud mod tilførsel af plantebeskyttelsesmidler .....	30
Forbud mod tilskudsfodring.....	30
Forbud mod frøproduktion .....	30
Forbud mod afgræsning.....	30
Forbud mod etablering af vildtremiser og småbeplantninger .....	30
Forbud mod aktiviteter, der medfører erosion .....	31
Forbud mod tilførsel af jordforbedringsmidler .....	31
Forbud mod udsætning af andefugle .....	31
4.9 Særlig opmåling af arealer med miljøvenlig drift af vådområder .....	31
4.10 Forpligtigelse ved udtagning af produktion, rydning, fastholdelse af vådområde .....	32
Udtagning.....	32

Forpligtigelse ved rydning.....	32
Fastholdelse af vådområde.....	32
<b>5. MO 50: Fastholdelse af vådområder .....</b>	<b>33</b>
5.1 Rådighedskrav.....	33
5.2 Opmåling.....	33
Afgrødekoder .....	33
5.3.....	33
5.4 Mindsteareal for marker.....	33
5.5 Ikke landbrugs- eller naturarealer .....	33
Menneskeskabte konstruktioner .....	33
Træer og skov .....	34
Vand.....	34
Oplagring.....	34
5.6 Plantedække .....	35
5.7 Forbud.....	36
Forbud mod tilførsel af gødning .....	36
Forbud mod omlægning .....	36
Forbud mod tilførsel af plantebeskyttelsesmidler .....	36
Forbud mod tilskuds fodring.....	36
Forbud mod dyrkning og etablering af skov mv. ....	37
Forbud mod tilførsel af jordforbedringsmidler .....	37
5.8 § 3-arealer.....	37
<b>6. MO 55: Fastholdelse af vådområder og naturlige vandstandsforhold .....</b>	<b>38</b>
Kort og tilsagn .....	38
Dispensationer .....	38
6.1 Rådighedskrav.....	38
6.2 Opmåling.....	38
Afgrødekoder .....	38
6.3.....	38
6.4 Mindsteareal for marker.....	38
6.5 Ikke landbrugs- eller naturareal .....	38
Menneskeskabte konstruktioner .....	38
Træer og skov .....	39
Vand.....	39
Oplagring.....	39
6.6 Plantedække .....	40
6.7 Forbud.....	41
Forbud mod tilførsel af gødning .....	41
Forbud mod omlægning .....	41
Forbud mod tilførsel af plantebeskyttelsesmidler .....	41
Forbud mod tilskuds fodring.....	41
Forbud mod dyrkning og etablering af skov mv. ....	42
Forbud mod tilførsel af jordforbedringsmidler .....	42
6.8 § 3-arealer.....	42
<b>7. MO 66 og MO 67: Pleje af græs- og naturarealer .....</b>	<b>43</b>
Tilsagn .....	43
Dispensationer .....	43
7.1 Ændringer til reglerne for tilsagn med pleje af græs- og naturarealer i 2024 .....	43
7.2 Særligt for kontrol i 2024 – Kontrolårsag 9.....	44
7.3 Rådighedskrav.....	44
7.4 Opmåling.....	44
Afgrødekoder .....	44
7.5.....	44
7.6 Mindsteareal for marker.....	44

7.7	Småbiotoper til GLM 8 på tilsagnsarealer med pleje af græs- og naturarealer .....	44
	Småbiotoper som en del af grundbetalingen .....	45
7.8	Det tilskudsberettigede areal (fleksibilitet) .....	45
	Arealer der ikke kan indgå i fleksibiliteten .....	47
7.9	Ikke landbrugs- eller naturareal .....	49
	Menneskeskabte konstruktioner .....	49
	Træer og skov .....	50
	Oplagring.....	50
	Vand.....	51
7.10	Plantedække.....	51
	Tilladte aktiviteter .....	52
	Ikke tilladte aktiviteter .....	52
7.11	Tilsagn og grundbetaling .....	52
7.12	Pleje.....	52
7.13	Kontrol.....	52
	Kontrol af ansøgere som har valgt kontrolmetoden Ekstensiv græsning .....	52
	Kontrol af forpligtelse til synligt afgræsset 15. september .....	53
	Definitionen af synligt afgræsset .....	53
	Kontrol af synligt afgræsset før eller efter 15. september .....	53
	Hvis du er på kontrol før 15. september .....	53
	Hvis du er på kontrol efter 15. september.....	54
	Kontrol af forpligtelse til slæt, mindst et slæt senest 15. september.....	56
	Kontrol af Fast græsningstryk i perioden 1. juni til 31. august. ....	58
7.14	Arealet står under vand på kontroltidspunktet .....	61
	Landmanden oplyser, at arealet ikke er plejet .....	61
	Landmanden oplyser, at arealet er plejet. I dette tilfælde skal du gøre følgende: .....	61
7.15	Forbud.....	62
	Forbud mod tilførsel af gødning .....	62
	Forbud mod omlægning .....	62
	Forbud mod tilførsel af plantebeskyttelsesmidler .....	62
	Forbud mod tilskudsfodring.....	62
7.16	Erhvervmæssig hjemmeside i forbindelse med tilsagnet .....	63
7.17	Kontrolårsag 9 – Sager med manglende klargøring .....	63
	Baggrund.....	63
	Det gør Arealtilskud .....	63
	Kontrol ved kontrolårsag 9 .....	64
	Kontrolgrundlag .....	64
	Besigtigelse .....	64
	Observationer .....	64
	Hvis der er GB på marken og du finder overtrædelser vedr. ikke landbrug .....	65
	Særligt for fleksibilitet.....	65
	Særligt for sager med fast græsningstryk .....	65
	Behandling af sagen i CAP .....	66
7.18	§ 3-arealer .....	67
<b>8.</b>	<b>MO 68 og MO 69: Pleje af græs- og naturarealer .....</b>	<b>68</b>
8.1	Der er ændringer til reglerne for tilsagn med pleje af græs- og naturarealer i 2024 .....	68
8.2	Særligt for kontrol i 2024– Kontrolårsag 9.....	69
8.3	Rådighedskrav.....	69
8.4	Opmåling.....	69
8.5	Afgrødekoder .....	69
8.6	Mindsteareal for marker.....	70
8.7	Småbiotoper til GLM 8 på tilsagnsarealer med pleje af græs- og naturarealer – med status af omdrift. ....	70
	Småbiotoper som en del af grundbetalingen: .....	70
8.8	Det tilskudsberettigede areal (fleksibilitet) .....	71
8.9	Ikke landbrugs- eller naturareal.....	74
8.10	Plantedække.....	76

8.11	Tilsagn og grundbetaling .....	77
8.12	Pleje .....	77
8.13	Kontrolmetode .....	78
	Kontrol af ansøgere som har valgt kontrolmetoden "Ekstensiv græsning" .....	78
	Kontrol af forpligtelse til synligt afgræsset 15. september .....	78
	Kontrol af forpligtelse til slæt, mindst et slæt senest 15. september .....	81
	Kontrol af Fast græsningstryk i perioden 1. juni til 31. august .....	83
8.14	Arealet står under vand på kontroltidspunktet .....	86
8.15	Forbud .....	87
8.16	Kontrolårsag 9 – Sager med manglende klargøring .....	88
8.17	§ 3-arealer .....	92
<b>9.</b>	<b>MO 74, 75, 76, 77 og 78: Fastholdelse af vådområder, naturlige vandstandsforhold og lavbundsområder ....</b>	<b>93</b>
	Kort og tilsagn .....	93
	Dispensationer .....	93
9.1	Rådighedskrav .....	93
9.2	Opmåling .....	93
9.3	Afgørdekoder .....	93
9.4	Mindsteareal for marker .....	94
9.5	Ikke landbrugs- eller naturarealer .....	94
	Menneskeskabte konstruktioner .....	94
	Træer og skov .....	94
	Oplagring .....	95
	Vand .....	95
9.6	Plantedække .....	95
	Plantedække inden tilsagnsperiodens start .....	96
9.7	Forbud .....	96
	Forbud mod tilførsel af gødning .....	96
	Forbud mod omlægning .....	96
	Forbud mod tilførsel af plantebeskyttelsesmidler .....	96
	Forbud mod tilskuds fodring .....	97
	Forbud mod dyrkning, etablering af skov mv. og produktion af pyntegrønt, energiskov, prydvækster og juletræer .....	97
	Forbud mod tilførsel af jordforbedringsmidler .....	97
9.8	Erhvervsmæssig hjemmeside i forbindelse med tilsagnet .....	98
9.9	§ 3 arealer .....	98
<b>10.</b>	<b>Retsgrundlag .....</b>	<b>99</b>
	<b>Bilag 1 – Forenelighedstabel .....</b>	<b>101</b>
	<b>Bilag 2 – Oversigtstabel over mulige GLM 8-elementer på tilsagn i omdrift .....</b>	<b>102</b>
	<b>Bilag 3 – Oversigt over tilsagnsarealer relateret til GLM .....</b>	<b>104</b>
	<b>Bilag 4 – Kombination med ikke-produktive elementer og arealer .....</b>	<b>105</b>

# 1. Nyt siden 2023

## 1.1 Ekstensiv afgræsning

Fra 2024 er det muligt at vælge en ny valgfri kontrolmetode (ekstensiv græsning) ved forpligtelse til afgræsning på tilsagn om tilskud til pleje af græs- og naturarealer.

Kontrolmetoden er frivillig og kan vælges i stedet for de to andre kontrolmetoder synligt afgræsset og fast græsningstryk. Kontrolmetoden vælges ved afkrydsning i fællesskemaet.

I november 2024 skal ansøger tage og indsende georefererede billeder via Landbrugsstyrelsens app, som dokumenterer at tilsagnsmarkerne har være omfattet af græsning i løbet af perioden 1. januar til og med 30. november. Læs mere under kapitel 7 og 8.

## 1.2 Samhegning med ekstensivering med slæt og arealer med Pleje af græs og naturarealer

I 2024 kan ansøger sætte græsningsdyr på arealer, der får tilskud under bioordningen, Ekstensivering med slæt. Det betyder, at ansøger fremover kan samhegne arealer med Ekstensivering med slæt og arealer med Pleje af græs- og naturarealer, hvis ansøger har valgt kontrolmetoderne "synligt afgræsset" eller "ekstensiv græsning". Læs mere under kapitel 7 og 8.

## 1.3 Fredskov

Afsnittet omkring fredskov på MO66/67 er ændret, så det er specificeret, at tilsagnsarealer beliggende i fredskov skal underkendes, hvis der er bevokset med højstammede træer og har en kronedækning på mere end 10 %. Dette er gældende for tilsagn med udløbsår 2024 eller senere. Se afsnit 7.9 for mere information.

## 1.4 GLM 8 opfyldelse på miljøordninger

Det nye GLM 8 krav under konditionaliteten betyder for bedrifter med omdriftsareal, at mindst 4 pct. af bedriftens omdriftsareal skal udgøres af ikke-produktive elementer. Eksisterende elementer som allerede udlagte brakarealer, markbræmmer, GLM-søer og fortidsminder kan indgå i GLM 8. Man kan opfylde GLM 8 på arealer med plejegræs, på 20-årig tilsagn om fastholdelse samt på MVJ-arealer med forpligtelse til udtagning.

GLM 8 på plejegræs:

Ansøger kan opfylde GLM 8-kravet om ikke-produktive elementer indenfor rammerne af fleksibiliteten i ordningen, Dette kan gøres ved at undlade pleje på delarealer på højst 1,0 ha indenfor hver tilsagnsmark, der udlægges som såkaldte "småbiotoper" (arealer uden landbrugsaktivitet). En "småbiotop" til opfyldelse af GLM 8, der udlægges på omdriftsarealer med tilsagn til Pleje af græs- og naturarealer, vil være et delareal, hvor ansøger undlader slæt og afgræsning. Hvis ansøger er omfattet af en forpligtelse om afgræsning, skal ansøger sørge for at frahegne de delarealer, som ansøger vil bruge til at opfyldelse af GLM 8. Disse frahegninger, som er græsningsegne, må gerne ligge i kanten af marken.

Ansøger indtegner arealet i IMK som en småbiotop, og vælger, at småbiotopen skal anvendes som opfyldelse af GLM 8-kravet. Der skal være mindst 5 meter mellem flere småbiotoper, som anvendes til opfyldelse af kravet. Delarealer uden plejeaktivitet højst må udgøre 20 % af tilsagnsmarken.



**FIGUR 5.1.** Indhegning af et GLM 8-areal, hvor frahegningsarealet er større end selve GLM 8-arealet, men under 1 ha, og under 20 pct. af marken.



### **GLM 8 på 20-årig tilsagn om fastholdelse og MVJ-arealer med forpligtelse til udtagning**

På 20-årig tilsagn om fastholdelse af vådområder og MVJ-arealer med forpligtelse til udtagning, som er registreret som ondriftsarealer kan man benytte hele arealet til at opfylde GLM 8. Anvendes afgrødekod 310 for slåningsbrak, vil hele tilsagnsmarken blive regnet med i opfyldelse af GLM 8. Se Bilag 2 – Oversigtstabel over mulige GLM 8-elementer på tilsagn i omdrift.

### **Landskabselementer til GLM 8**

4 %-kravet under GLM 8 kan også opfyldes med områder på ondriftsarealer med tilsagn, der er markkrat (eksisterende klynger af træer og buske), fortidsminder eller søer, hvis der ligger sådanne elementer på arealet.

## **1.5 Grundbetaling og GB småbiotoper**

Delarealer under 1 ha, hvor der ikke er et plantedække egnet til pleje, kan indgå i tilsagnet indenfor fleksibilitetsreglerne, som du kan læse mere om i afsnit 7.8 og 8.8. Søgtes der også grundbetaling på delarealet (tilsagn 67/69), skal det være indtegnet og registreret i IMK som en småbiotop.

Arealer skal altid være indtegnet, hvis de består af klynger af træer og buske eller permanent vandlidende arealer og der søges grundbetaling til dem.

Ansøger er blevet vejledt i at de med fordel kan indtegne arealer der ikke er plejede. Det er ikke et krav under tilsagnsreglerne til pleje af græs- og naturarealer at registrere ikke-græssede/ikke-slåede delarealer. Da aktivitetskravet på grundbetaling opfyldes ved at ansøger opfylder plejeforpligtelsen i sit tilsagn, er der i udgangspunktet ikke behov for, at ansøger også har indtegnet delarealer, som er egnet til græsning/slæt, men som står urørt/uplejet hen, da arealet er omfattet af tilsagnsreglerne om 20 procent fleksibilitet.

Se mere i afsnit 7.8 og 8.8.

# **2. Generelt**

## **2.1 Indledning**

Miljøordningerne består af en række tilskudsordninger, der har til formål at beskytte eller fremme miljøet og naturen ved ekstensiv drift af arealerne, eller ophør af drift på arealerne. Miljøordningerne er en del af Landdistriktsprogrammet (LDP). Miljøordninger har startdato 1. september.

Tilskudsordningerne omfatter:

- Miljøvenlige jordbrugsforanstaltninger (MVJ) (tilsagnstype 13)
- Miljøvenlig drift af vådområder (tilsagnstype 16)
- Fastholdelse af vådområder (tilsagnstype 50)
- Fastholdelse af vådområder og naturlige vandstandsforhold (tilsagnstype 55)
- Pleje af græs og naturarealer (tilsagnstype 66/67)
- Pleje af græs og naturarealer (tilsagnstype 68/69)
- Statslige kvælstofvådområder (tilsagnstype 74)
- Kommunale kvælstofvådområder (tilsagnstype 75)
- Fosforvådområder (tilsagnstype 76)
- Natura 2000-projekter om etablering af naturlige vandstandsforhold (tilsagnstype 77)
- Naturprojekter på kulstofrige lavbundslande (tilsagnstype 78)

For hver tilskudsordning er der tilsagnsbetingelser som skal overholdes i hele tilsagnsperioden. Under afsnit 2.2 kan du læse om de betingelser der er ens for alle tilsagn.

Tilsagn kan være forskellige for de forskellige miljøordninger. Derfor skal du læse tilsagnet for at kende tilsagnsbetingelserne på det areal der er til kontrol. Læs mere under afsnit 2.5.

### **Kontrolårsag 9**

Fremgangsmåden for sager med mangelfuld klargøring har kontrolårsag 9. Denne er blevet integreret i instruksen som selvstændigt afsnit sidst i kapitlet om MO66/67. Se afsnit 7.17.

## 2.2 Betingelser som er ens for alle tilsagn

Der er en række betingelser der er ens for alle tilsagn, som du kan læse om i dette afsnit.

### Rådighed

Som udgangspunkt bliver rådighed kontrolleret administrativt. Du skal kontrollere for rådighed, hvis det fremgår af kontrolgrundlaget, eller hvis der opstår tvivl om rådigheden i forbindelse med kontrollen. Se Instruks 2 kapitel 7.

### Svig og omgåelse

I forbindelse med kontrolbesøg kan du støde på ting, der tyder på, at en ansøger bevidst forsøger at få udbetalt tilskud, ansøger ikke er berettiget til. Det er vigtigt at registrere mistanke om svig, så der kan følges op på mistanken ved en særskilt undersøgelse. Læs mere om svig og omgåelse i Instruks 1 afsnit 2.10. Du må ikke oplyse ansøger om, at der er mistanke om svig.

### Grundbetaling til projektarealer

Hvis der er "y" eller "z" i kontrolårsag er marken omfattet af grundbetaling til projektarealer. Dette har ingen betydning for kontrol af tilsagnsbestemmelserne. Marken skal kontrolleres for grundbetaling til projektarealer. Læs mere i Instruks 3 afsnit 4.

### Markblokkens tilskudsprocent

På permanente græsarealer skal tilskudsprocenten vurderes i forbindelse med kontrollen. Marker med miljøtilsagn har kun status som permanent græs, når der er anvendt afgrødekode 254. Hvis du er på kontrol af en mark med miljøtilsagn, skal du vurdere markblokkens tilskudsprocent, hvis der samtidig søges om grundbetaling til marken.

Kontrol af markblokkens tilskudsprocent skal du foretage i følgende rækkefølge:

1. Ikke-landbrug
2. Aktivitetskrav ikke overholdt
3. Ikke-tilskudsberettigede arealer over 500 m<sup>2</sup>
4. Ikke-tilskudsberettigede arealer under 500 m<sup>2</sup> i kanten af marken
5. Tilskudsprocent

Tilskudsprocent er på markblokniveau i IMK. Du kan læse mere i Instruks 3 afsnit 10.2 omkring hvordan du kontrollerer markblokkens tilskudsprocent.

## 2.3 Ikke landbrugs- eller naturareal

Arealer, som ikke er landbrugs- eller naturarealer, er ikke tilskudsberettigede. Ikke landbrugs- eller naturarealer kan være:

- Menneskeskabte konstruktioner
- Træer og skov
- Oplagring
- Vand

Læs for hver enkelt miljøordning hvad der er gældende.

### Menneskeskabte konstruktioner

Menneskeskabte konstruktioner såsom veje, bygninger, befæstede stier, elmaster, vindmølleanlæg inkl. tilkørselsveje, gårdspladser, p-pladser mm. er ikke landbrugs- eller naturarealer og er dermed ikke tilskudsberettigede. Læs også afsnittet for hver miljøordning for at se, om der kan være arealer, der er undtaget.

Du skal vælge relevante observationer i IMK:

- Befæstet vej eller markvej (3.1.1)
- Bygning/anlæg (3.1.3)
- Stendige/jorddige o.l. (3.1.5)
- Råstofgrav (3.1.6)
- Containerplads (3.1.7)

- Vindmølle (3.1.8)
- Elmast (3.1.9)
- Landingsbane (3.1.11)
- Menneskeskabt konstruktion i kanten af markeblokken (under 100 m<sup>2</sup> – ned til 10 m<sup>2</sup>) (3.1.12)

Alle ovenstående observationer slår også igennem på grundbetalingen. Du kan læse mere om, hvornår du skal bruge de forskellige observationer i Instruks 3 afsnit 4.

### Solceller

Solceller er uforenelige med miljøordninger. Du skal ved forekomst af solceller på arealet vælge følgende observation i IMK:

- Solceller på arealet er ikke foreneligt med ansøgt ordning (3.1.15)

### Træer og skov

For de fleste tilsagn gælder, at tilsagnsarealer som hovedregel ikke må være tilplantet eller springe i skov. For nogle tilsagnsarealer er det dog tilladt. Læs derfor det enkelte afsnit om tilsagn for at se, hvad reglen er på den specifikke miljøordning.

### Oplagring

Du skal ved oplagring, der ødelægger plantedækket eller hindrer afgræsningen på arealerne, vælge følgende observation i IMK:

- Plantedækket er ikke opretholdt (12.1.7)

Husk at skrive i bemærkningsfeltet, hvorfor plantedækket ikke er opretholdt eller afgræsset.

Hvis plantedækket under oplagringen er opretholdt, og oplagringen ikke hindrer afgræsning, skal du ikke lave en observation på tilsagnet.

Læs under den enkelte miljøordning, hvilken observation du skal bruge, hvis oplagringen hindrer, at aktivitetskravet kan opfyldes (arealet bliver ikke plejet).

Vær opmærksom på at observationen kun slår igennem på miljøordningen. Hvis der også søges om grundbetaling skal du udvide kontrollen til at omfatte grundbetaling og vælge en relevant observation for GB. Se Instruks 2 afsnit 3.3 "Ikke-tilladte aktiviteter herunder oplagring/opbevaring".

### Vand

For størstedelen af tilsagnene gælder, at du skal fradrage arealer med permanent vanddække, søer, grøfter med vand, vandløb og loer, hvis der ikke er plantedække i dem. Læs det enkelte afsnit om tilsagn for at se, hvad reglen er på den specifikke miljøordning.

### Plantedække

Fælles for tilsagn er, at der skal være et tilstrækkeligt plantedække, dog med undtagelse af typerne 50, 55, 74, 75, 76, 77 og 78, hvor der kan være permanent vanddækkede områder. Læs afsnittene for hver miljøordning for at se hvad det konkrete krav til plantedækket er.

## 2.4 Forbud

Følgende forbud er gældende for de fleste miljøordninger. Læs afsnittene for hver miljøordning om der er andre forbud, der er gældende for det enkelte tilsagn.

### Forbud mod vanding

På en del af miljøordningerne er markvanding ikke tilladt, herunder oppumpning af vand fra vandløb. Bemærk, at engvandingsanlæg er tilladt, hvilket vil sige vanding ved opstemning af åløb. Læs det enkelte afsnit om tilsagn for at se, om markvanding er tilladt.

### Forbud mod omlægning

Arealerne må ikke omlægges i tilsagnsperioden. Hvis arealerne er omlagt i tilsagnsperioden skal du vælge følgende observation i IMK:

- Forbud mod omlægning i tilsagnsperioden er ikke overholdt (13.8.1)

#### **Forbud mod tilførsel af plantebeskyttelsesmidler (pesticider)**

På alle tilsagn under miljøordningerne er der forbud mod tilførsel af plantebeskyttelsesmidler. Forbuddet gælder alle plantebeskyttelsesmidler (pesticider), herunder herbicider, insekticider og fungicider. Kontrollen foretages ved besigtigelse af arealet og gennemgang af en eventuel sprøjtejournal.

Bemærk at der kan ligge en dispensation til sprøjtning i særlige tilfælde, og at der på nogle af de ældre miljøordninger kan være en undtagelse fra forbuddet i selve tilsagnet. Læs mere om dispensationer i afsnit 2.5.

Hvis der kun er sprøjtet på en del af marken, skal du ikke underkende hele marken, men opmåle og underkende den del, hvor der er anvendt plantebeskyttelsesmidler.

Du skal vælge relevant observation i IMK:

- Forbud mod tilførsel af plantebeskyttelsesmidler er ikke overholdt (13.5.1)

Desuden skal du skrive i bemærkningsfeltet i IMK, hvilket middel, der er anvendt og om muligt, hvornår midlet er anvendt. Dokumentation (indkøbsbilag, sprøjtejournal, fotos af sprøjtede arealer) journaliserer du på sagen på Sagsbehandlerportalen.

Hvis det sprøjtede areal er mindre end 100 m<sup>2</sup>, skal du stadig registrere det som en observation i IMK. Sprøjtning af et areal på under 100 m<sup>2</sup> (for eksempel under tråd) opmåles og underkendes altid til 100 m<sup>2</sup> og du skriver en kommentar i bemærkningsfeltet i IMK.

- Overtrædelse af forbud mod tilførsel af plantebeskyttelsesmidler ikke overholdt (< 0,01 ha) (13.5.2)

Desuden skal du skrive i bemærkningsfeltet i IMK, hvilket middel, der er anvendt og om muligt, hvornår midlet er anvendt. Dokumentation (indkøbsbilag, sprøjtejournal, fotos af sprøjtede arealer) journaliserer du på sagen på Sagsbehandlerportalen.

#### **Forbud mod gødskning**

Der er på alle miljøordningerne forbud mod tilførsel af gødning ud over det, som efterlades af græssende husdyr. Læs mere under de enkelte miljøordninger.

## **2.5 Materiale til brug for kontrollen**

Tilsagn kan være forskellige inden for samme miljøordning. Derfor skal du læse tilsagnet for at kende forpligtelserne på det enkelte tilsagn. Det samme gør sig gældende for tilsagn, hvor der er en projektbeskrivelse.

Det fremgår i det enkelte afsnit, hvis du skal finde tilsagn og/eller tilsagnskort til sagen.

#### **Kort, tilsagn og tinglysninger**

Kontrollen af miljøordningerne under landdistriktsprogrammet skal du basere på tilsagnslaget og ansøgers 2024 indtegnning i IMK.

Tilsagnsbetingelser, tilsagnskort og eventuelle tinglysninger ligger på kontrolsagen på Sagsbehandlerportalen. Du skal altid orientere dig om de specifikke tilsagnsbetingelser inden kontrolstart.

Tilsagnsbetingelserne er:

Forpligtelser og andre forpligtelser og tilskudsberettigelseskræfter.

#### **Dispensationer**

Ansøger kan opnå dispensation for tilsagn givet under landdistriktsprogrammet. Det kan for eksempel være i forbindelse med afholdelse af arrangementer eller hvis arealet er for vådt til at overholde plejekravet. Ved kontrollen tager man udgangspunkt i den givne dispensation. Dispensationer ligger på kontrolsagen i Sagsbehandlerportalen.

Bemærk, at det som regel ikke er nok, at der er indsendt en dispensationsansøgning. Den skal være sagsbehandlet og givet. Foreligger der en dispensation på kontroltidspunktet, skal du ved kontrollen tage hensyn til dispensationen. Du skal ikke oprette en observation på manglende opfyldelse af en tilsagnsbetingelse, hvis der foreligger en dispensation, der giver lov til ikke at opfylde en tilsagnsbetingelse.

## 2.6 Opmåling

Opmåling af arealer er beskrevet i Guide til IMK i marken. Guiden finder du på IPadportalen.

## 2.7 Afgrødekoder

Uanset afgrødekode skal alle beskrevne forpligtelser i tilsagnet overholdes.

## 2.8 Kombination af ordninger

### Kombination med ø-støtte og grundbetaling

De fleste af miljøordningerne kan kombineres med grundbetaling og ø-støtte – der er dog enkelte undtagelser som fremgår af Forenelighedstabellen i bilag 1. Videre kan Fastholdelse kombineres med pleje af græs- og naturarealer.

### Kombination med GLM-fortidsminder og GLM-søer

Hvorvidt den enkelte type af tilsagn kan kombineres med GLM-fortidsminder og –søer, bilag 4.

## 2.9 Fast græsningstryk

### Kontrolårsag q

I forbindelse med kontrol af fast græsningstryk skal du optælle de dyr, der på kontroltidspunktet går i de indhegninger, hvor ansøger i Fællesskemaet har valgt fast græsningstryk som plejekrav. Se mere om optælling af dyr under afsnittet om MO66/67 og MO68/69

Fast græsningstryk kan vælges på følgende miljøordninger:

- Pleje af græs- og naturarealer (MO66 og MO 68), tilskud uden grundbetaling
- Pleje af græs- og naturarealer (MO67 og MO 69), tilskud med grundbetaling, hvis der ikke søges grundbetaling, eller hvis der søges grundbetaling til projektarealer omfattet af 'artikel 4, stk. 4, litra c'

Det vil fremgå af kontrolgrundlaget, om ansøger har arealer, hvor der er valgt fast græsningstryk, hvilke arealer der er tale om og hvilket dyretryk (DE), der er krav om.

Læs mere om fast græsningstryk under tilsagn MO66/67 og MO68/69 i afsnit 7.13 og 8.13

## 2.10 Efterkontrol

Du sætter en kontrolsag til efterkontrol ved IKKE at sætte kryds i "kontrollen kan afsluttes" på efterkontrolfanen.

# 3. MO 13: Etablering af vådområder

## Kontrolårsag o

Formålet med denne tilsagnstype er at beskytte vandmiljøet og beskytte eller forbedre miljøet og naturen.

Der er tale om 20-årige tilsagn om etablering af vådområder, indgået i perioden 2003-2006.

Der kan være særlige betingelser vedrørende, om arealerne skal udtages af produktion eller ikke udtages af produktion, rydning, ændring af afvandringsforhold, plejeforpligtigelser og beplantning. Du skal kontrollere de betingelser, som skal opfyldes. Betingelserne fremgår af tilsagnet.

## Kort, tilsagn og tinglysninger

Tilsagnsbetingelser, tilsagnskort og tinglysninger ligger på kontrolsagen i CAP-TAS. Du skal altid orientere dig om de specifikke tilsagnsbetingelser inden kontrolstart.

## Dispensationer

Ansøger kan opnå dispensation for tilsagn givet under landdistriktsprogrammet. Det kan for eksempel være i forbindelse med afholdelse af arrangementer eller hvis arealet er for vådt til at overholde plejekravet. Ved kontrollen tager du udgangspunkt i den givne dispensation. Dispensationer ligger på kontrolsagen i Sagsbehandlerportalen

## 3.1 Rådighedskrav

Som udgangspunkt bliver rådighed kontrolleret administrativt. Du skal kontrollere for rådighed, hvis det fremgår af kontrolgrundlaget, eller hvis der opstår tvivl om rådigheden i forbindelse med kontrollen. Se Instruks 2 afsnit 7.

## 3.2 Opmåling

Opmåling af arealer er beskrevet i Guide til IMK i marken. Guiden finder du på IPadportalen.

## 3.3 Afgrødekoder

Uanset afgrødekode skal alle beskrevne forpligtigelser i tilsagnet overholdes

## 3.4 Mindsteareal for marker

Tilsagnstype 13 er omfattet af mindstekravet på 0,30 ha, men kun ved tilsagnets begyndelse. Arealer du har opmålt til mindre end 0,30 ha, godkender du med det opmålte areal.

## 3.5 Ikke landbrugs- eller naturarealer

Arealer, som ikke er landbrugs- eller naturarealer, er ikke tilskudsberettiget. Ikke landbrugs- eller naturarealer er opdelt i følgende kategorier: Menneskeskabte konstruktioner, træer og skov, oplagring samt vand.

### Menneskeskabte konstruktioner

Menneskeskabte konstruktioner som veje, bygninger, befæstede stier, elmaster, vindmølle anlæg inklusive tilkørselsveje, gårdspladser, p-pladser mm. er ikke landbrugs eller naturarealer og dermed ikke tilskudsberettigede.

Konstaterer du menneskeskabte konstruktioner på arealet skal du vælge de relevante observationer i IMK:

- Befæstet vej eller markvej (3.1.1)
- Bygning/anlæg (3.1.3)
- Stendige/jorddige o.l. (3.1.5)
- Råstofgrav (3.1.6)
- Containerplads (3.1.7)
- Vindmølle (3.1.8)
- Elmast (3.1.9)
- Landingsbane (3.1.11)

- Menneskeskabt konstruktion i kanten af markblokken (under 100 m<sup>2</sup> – ned til 10 m<sup>2</sup>) (3.1.12)

Alle ovenstående observationer slår også igennem på grundbetalingen. Husk at udvide kontrollen til grundbetaling. Du kan læse mere om, hvornår du skal bruge de forskellige observationer i Instruks 2

### **Solceller**

Solceller er uforenelig med miljøordninger. Du skal ved forekomst af solceller på arealet vælge følgende observation i IMK:

- Solceller på arealet er ikke foreneligt med ansøgt ordning (3.1.15)

### **Træer og skov**

Tilsagnsarealer må ikke være pålagt fredskovspligt. Arealer med fredskovspligt skal derfor underkendes. Undtaget herfra er ikke-tilplantede fredskovspligtige arealer, der plejes som angivet i tilsagnet.

Tilsagnsarealer må ikke være omfattet af en tilskudsordning til skovbrug.

Der må ikke etableres skov i løbet af tilsagnsperioden. Hvis der var skov på arealet før indgåelsen af tilsagnet, skal der være etableret græs på arealet senest en måned efter tilsagnsperiodens begyndelse.

Du skal vælge de relevante observationer i IMK:

- Remise/vildtremise (LDP) (12.2.1)
- Læhegn (3.2.4)
- Bevokset med træer eller buske og uden græsningseget plantedække (12.1.9)
- Areal med fredskovspligt bevokset med træer (3.2.6)
- Skovtilsagn (3.2.7)
- Forbud mod skovtilplantning er ikke overholdt (14.4.4)

Der er tale om skov når det samlede areal med træer over 5 m. er over 0,5 ha, med en kronedækning på mere end 10 %. Hvis der er et plantedække under kronerne som er egnet til afgræsning skal du IKKE underkende arealet med observation (12.1.9), men vurdere om arealet lever op til plejebetingelserne.

Amtet kan have fastsat andre betingelser om plantedækket: Det kan for eksempel være tilladt at etablere småbeplantninger på op til 0,3 ha. Dette vil fremgå af tilsagnet på sagen på Sagsbehandlertportalen. Se mere om remiser under afsnittet med forbud.

Vær opmærksom på at observation (12.2.1), (12.1.9), (3.2.6), (3.2.7) og (14.4.4) kun slår igennem på miljøordningen. Hvis der også søges om grundbetaling skal du udvide kontrollen til at omfatte grundbetaling og vælge passende observation. Se instruks 2

### **Oplagring**

Du skal ved oplagring, der ødelægger plantedækket på arealerne, vælge følgende observation i IMK:

- Plantedækket er ikke opretholdt (12.1.7)

Husk altid at skrive i bemærkningsfeltet, hvorfor plantedækket ikke er opretholdt.

Hvis plantedækket under oplagringen er opretholdt, og oplagring ikke hindrer afgræsning, skal du ikke lave en observation på tilsagnet.

Læs under afsnit 3.7, hvilken observation du skal bruge, hvis arealer ikke bliver plejet.

Vær opmærksom på at observationen kun slår igennem på miljøordningen. Hvis der også søges om grundbetaling skal du udvide kontrollen til at omfatte grundbetaling og vælge observation 3.3.1. Se instruks 2.

## **3.6 Plantedække**

Ved kontrollen skal du undersøge, om plantedækket er opretholdt. For græs- og naturarealer skal det eksisterende plantedække, der var på marken inden tilsagnsstart, være opretholdt.

På linje med grundbetaling er følgende aktiviteter tilladte, hvis plantedækket er opretholdt: Jagt, trampestier, og privat ikke-organiseret ridning.

Der må som hovedregel ikke foretages nogen former for aktivitet, der kan skade plantedækket, for eksempel opbevaring eller oplagring. Hvis plantedækket ikke er opretholdt, og ansøger ikke kan fremvise en dispensation fra Landbrugsstyrelsen, skal du underkende arealet.

Hvis et areal udnyttes jordbrugsmæssigt samtidig med en anden aktivitet, er arealet tilskudsberettiget, så længe den anden aktivitet ikke påvirker den jordbrugsmæssige udnyttelse eller ødelægger plantedækket. Det drejer sig blandt andet om brandbælter, fortidsminder, visse militærømråder og skanser, som er offentligt tilgængelige, men hvor denne aktivitet ikke hindrer overholdelse af tilsagnsbetingelserne eller opretholdelse af plantedækket.

Du skal vælge følgende observation i IMK:

- Plantedækket er ikke opretholdt (12.1.7)

Husk altid i bemærkningsfeltet at skrive, hvorfor plantedækket ikke er opretholdt.

Bemærk, at bar jord som følge af slitage fra dyr er tilladt rundt om f.eks. vandingstrug, læskure og drivstier.

Hvis der på et areal ikke er noget plantedække som følge af naturlige forhold, som for eksempel, at arealet ofte bliver oversvømmet eller jordbundsforholdene er så ringe, at opvækst af planter er umulig (strandbred og lignende), skal du vælge følgende observation i IMK:

- Bar jord som følge af naturlige forhold (12.1.8)

Vær opmærksom på at observationerne kun slår igennem på miljøordningen. Hvis der også søges om grundbetaling skal du udvide kontrollen til at omfatte grundbetaling og vælge passende observation. Se instruks 2.

## 3.7 Pleje

### Forpligtelser ved afgræsning

Fristen for opfyldelse af en evt. plejeforpligtelse for MVJ-tilsagn er den 31. august. Dette gælder uanset, at der ikke er angivet en sådan frist i tilsagnet.

Du skal kontrollere, at arealerne bliver udnyttet med afgræsning, og om et eller flere af nedenstående tilsagnsbetingelser er overholdt:

- Perioden for hvornår arealet kan og skal afgræsses
- Græsningstryk (både min. og maks.)
- Hegning

For tilsagnstype 13 er der ofte indsat en bestemmelse om afgræsningsforpligtelse. Bemærk, at arealerne i perioder kan være fuldstændig vanddækkede, mens de på et senere tidspunkt i løbet af sæsonen bliver plejet i overensstemmelse med tilsagnsbetingelserne. Arealer med permanent vanddække kan derimod ikke medtages i det samlede accepterede areal. Der kan i tilsagnet være fastsat bestemmelser om de husdyrarter, der kan anvendes til afgræsning.

Du skal ikke kontrollere for, om græsset er tæt og lavt, men blot om dyrene har været der. Det vil sige, at arealer over 100 m<sup>2</sup> som er tæt bevokset med for eksempel siv eller pil, hvor der ikke er tegn på at dyrene har færdes, skal underkendes. Er der spor efter at dyrene har mast sig igennem sivene og ædt her og der, skal arealet godkendes, selv om sivene ikke er ædt ned.

Hvis du på kontroltidspunktet inden 1. september konstaterer et lavt græsningstryk (<0,3 DE/pr. ha) eller et højt græsningstryk (>2 DE/pr. ha), skal marken til efterkontrol. Skriv en bemærkning i efterkontrollfanen om hvorfor marken er sat til efterkontrol. Ved efterkontrollen kontrolleres om betingelserne i tilsagnet er opfyldt.



## Omregningsfaktor Dyretype til Dyreenheder/DE.

<b>Kvæg</b>			
<b>Dyretype</b>	<b>Enhed</b>	<b>Antal enheder til 1 DE</b>	<b>Antal enheder til 1 SK</b>
Årsko, malkekvæg, tung race, uden opdræt	1 årsko	0,75	1
Årsko, malkekvæg, jersey, uden opdræt	1 årsko	0,88	1
Årsopdræt, kvier og stude, 0-6 mdr., tung race	1 årstyr	3,7	-
Årsopdræt, kvier og stude, 0-6 mdr., jersey	1 årstyr	5,0	-
Årsopdræt, kvier og stude, 6-27 mdr., tung race	1 årstyr	2,1	1,67
Årsopdræt, kvier og stude, 6-25 mdr. jersey	1 årstyr	2,8	1,67
Årsammekøer (under 400 kg)	1 årstyr	2,3	1
Årsammekøer (400-600 kg)	1 årstyr	1,6	1
Årsammekøer (over 600 kg)	1 årstyr	1,4	1
Tyrekalve 0-6 mdr., tung race	1 produceret dyr	8,5	-
Tyrekalve 6 mdr.-slagting (440 kg), tung race	1 produceret dyr	3,9	1,67
Tyrekalve 0-6 mdr. jersey	1 produceret dyr	11,5	-
Ungtyr 6 mdr.-slagting (328 kg) jersey	1 produceret dyr	5,1	1,67
Avlstyr, tung race	1 årstyr	1,8	1
Avlstyr, jersey	1 årstyr	2,4	1

<b>Andre husdyrarter</b>			
<b>Dyretype</b>	<b>Enhed</b>	<b>Antal enheder til 1 DE</b>	<b>Antal enheder til 1 SK</b>
Moderfår med lam, kød- og malkegeder med kid	1 årsfår/ged	7	-
Mohairgeder med kid	1 årsged	6,3	-
Får og geder over 1 år		-	6,67
Heste under 300 kg	1 årshest	4,7	-
Heste 300 kg – under 500 kg	1 årshest	2,9	-
Heste 500 kg – under 700 kg	1 årshest	2,3	-
Heste 700 kg og derover	1 årshest	1,9	-
Heste over 6 mdr.		-	1
Mink, ræve, ildere o.l.	1 årstæve	29	-
Hjortedyr, voksne hundyr	1 årstyr	4,5 (krondyr), 9,1 (dådyr)	-
Lamaer, Alpaka, voksne hundyr	1 årstyr	7	-

Hvis betingelserne for afgræsning ikke er overholdt, skal du angive supplerende bemærkninger til observationen i IMK.

Du skal vælge den relevante observation i IMK:

- Ikke afgræsset (11.1.3)
- Det fastsatte græsningstryk er ikke overholdt (14.1.1)
- Perioder for afgræsning er ikke overholdt (14.1.2)
- Betingelserne om afgræsning er ikke overholdt (14.1.3)
- Afgræsset af andre dyr end heste eller drøvtyggende husdyr (11.5.1)

Vær opmærksom på at observationerne kun slår igennem på miljøordningen. Hvis der er søgt grundbetaling på arealet, men aktivitetskravet ikke er overholdt 25. oktober, skal du udvide kontrollen til at omfatte grundbetaling og vælge passende observation. Se instruks 2.

### **Forpligtelser ved slæt**

Du skal kontrollere, om arealerne bliver udnyttet til slæt, og om en eller flere af nedenstående fastsatte tilsagnsbetingelser er overholdt:

- Perioder, hvor der ikke må tages slæt
- Omfang (årligt eller antal gange pr. år)

Bemærk, at slæt defineres som afslåning af græsdekke med efterfølgende bortfjernelse af det afslåede plantemateriale, i modsætning til afpudsning, hvor plantematerialet ikke fjernes.

Er det vanskeligt at konstatere, hvorvidt der er taget slæt på arealet tidligere på året, lægges tilsagnsmotagerens udsagn, om at der tidligere er taget slæt sammen med en dokumentation for slåning og/eller bjærgning af plantematerialet, til grund for godkendelsen af arealet.

Hvis betingelserne ikke bliver overholdt, skal du angive supplerende bemærkninger i IMK.

Konstaterer du at forpligtelserne til slæt ikke er overholdt, skal du vælge den relevante observation i IMK:

- Arealet er ikke udnyttet til slæt (11.3.5)
- Periode for forbud mod slåning er ikke overholdt (13.1.2)
- Betingelserne om slæt er ikke overholdt (14.2.1)
- Perioder for slæt er ikke overholdt (14.2.2)

Vær opmærksom på at observationerne kun slår igennem på miljøordningen. Hvis der er søgt grundbetaling på arealet, men aktivitetskravet ikke er overholdt 25. oktober, skal du udvide kontrollen til at omfatte grundbetaling og vælge passende observation. Se instruks 2

### **Forpligtelser ved afpudsning**

Du skal kontrollere, om arealerne i tilsagnet er udnyttet med afpudsning, og om tilsagnsbetingelserne er overholdt:

- Perioder, hvor arealet ikke må afpudses
- Omfanget (årligt eller antal gange pr. år)

Bemærk, at afpudsning defineres som afslåning af græsdekke uden efterfølgende bortfjernelse af det afslåede plantemateriale, i modsætning til slæt, hvor plantematerialet fjernes.

Hvis forpligtelsen ved afpudsning ikke bliver overholdt, skal du angive supplerende bemærkninger i IMK.

Du skal vælge de relevante observationer i IMK:

- Arealet er ikke afpudset (11.3.6)
- Perioder for afpudsning er ikke overholdt (14.3.1)
- Betingelserne om afpudsning er ikke overholdt (14.3.2)

### **Forpligtelse til afgræsning og/eller slæt**

Du skal kontrollere, om arealerne i tilsagnet er udnyttet til enten afgræsning eller slæt, og om tilsagnsbetingelserne er overholdt:

- Perioder hvor arealet kan og skal afgræsses
- Græsningstryk
- Hegning
- Særlig pleje for areal mellem hegn, vandløb, sø eller kystlinje
- Perioder hvor der ikke må tages slæt eller afgræsses på arealer
- Omfanget og udførelsen af slæt

Hvis en forpligtigelse, som fremgår af tilsagnet, ikke bliver overholdt, skal du angive supplerende bemærkninger i IMK. Hvis der ifølge tilsagnet skal afgræsses OG tages slæt, og kun den ene forpligtigelse er opfyldt, er det en overtrædelse af forpligtelserne, og arealet skal underkendes.

Du skal vælge de relevante observationer i IMK:

- Ikke taget slæt eller afgræsset (11.3.4)
- Betingelserne om afgræsning og/eller slæt er ikke overholdt (14.2.3)

Vær opmærksom på at observationerne kun slår igennem på miljøordningen. Hvis der er søgt grundbetaling på arealet, men aktivitetskravet ikke er overholdt 25. oktober, skal du udvide kontrollen til at omfatte grundbetaling og vælge passende observation. Se instruks 2

### **Arealet står under vand på kontroltidspunktet**

Når du skal kontrollere plejekravet, kan der stå vand på arealerne, som gør, at du ikke kan besigtige arealerne. Når arealerne står under vand på kontroltidspunktet, skal du derfor spørge ansøger, om plejekravet er opfyldt.

Hvis landmanden oplyser at arealet er plejet, skal du gøre følgende:

- Du gennemgår ortofoto for indeværende år (forår og sommer) og sammenholder det med et ortofoto fra 2023. Du gør dette med henblik på at konstatere, om arealet under vand er med permanent vanddække og dermed ikke er et landbrugs- eller naturareal. Hvis arealet ikke er et landbrugs- eller naturareal, fradrager du arealet med permanent vanddække, og kontrollen af plejekravet på arealet er færdig.
- Hvis arealet er et landbrugs- og naturareal, men arealet rundt om det oversvømmede område ikke er plejet og der på ortofoto er tegn på, at arealerne ikke har været plejet tidligere, underkendes arealerne under vand som ikke plejede, og kontrollen af arealet er færdig. Du noterer som bemærkning til observationen, at arealerne ikke er besigtigede, men at de omkringliggende arealer ikke er plejede.
- Hvis arealet er et landbrugs- og naturareal og arealet rundt om det oversvømmede område er plejet samt at der på ortofoto er tegn på, at arealerne har været plejet tidligere, godkendes arealerne under vand, da plejen formodes overholdt. Kontrollen af plejekravet er færdig. Du skal i IMK vælge besigtigelseskvittering nr. 3 - "Ikke besigtiget – ikke muligt at besigtige arealet (vand, sne e.l.)" og skrive en bemærkning om, hvilke arealer, der ikke er besigtiget, men at de omkringliggende arealer er plejet.

Hvis ansøger oplyser, at arealet ikke er plejet, underkender du arealerne. Du skal vælge følgende observation i IMK:

- Ikke taget slæt eller afgræsset (11.3.4)

Husk at skrive i bemærkninger, at arealet er underkendt på baggrund af ansøgers udtalelse.

## **3.8 Forbud**

### **Forbud mod vanding**

Markvanding er ikke tilladt, herunder oppumpning af vand fra vandløb. Bemærk, at engvandingsanlæg er tilladt, hvilket vil sige vanding ved opstemning af åløb.

Du skal vælge følgende observation i IMK:

- Forbud mod vanding er ikke overholdt (13.9.1)

### **Forbud mod omlægning**

Arealerne må ikke omlægges i tilsagnsperioden. Du skal vælge følgende observation i IMK:

- Forbud mod omlægning i tilsagnsperioden er ikke overholdt (13.8.1)

### **Forbud mod tilførsel af plantebeskyttelsesmidler**

På alle tilsagn under miljøordningerne er der forbud mod tilførsel af plantebeskyttelsesmidler. Forbuddet gælder alle plantebeskyttelsesmidler (pesticider), herunder herbicider, insekticider og fungicider. Kontrollen foretages ved besigtigelse af arealet og gennemgang af en eventuel sprøjtejournal.

Bemærk at der kan ligge en dispensation til sprøjtning i særlige tilfælde, og at der på nogle af de ældre miljøordninger kan være en undtagelse fra forbuddet i selve tilsagnet.

Hvis der kun er sprøjtet på en del af marken, skal du ikke underkende hele marken, men opmåle og underkende den del, hvor der er anvendt plantebeskyttelsesmidler.

Du skal vælge den relevante observation i IMK:

- Forbud mod tilførsel af plantebeskyttelsesmidler er ikke overholdt (13.5.1)
- Overtrædelse af forbud mod tilførsel af plantebeskyttelsesmidler ikke overholdt (< 0,01 ha) (13.5.2)

Beskriv i bemærkningsfeltet i IMK, hvilket middel, der er anvendt og om muligt, hvornår midlet er anvendt. Dokumentation (indkøbsbilag, sprøjtejournal, fotos af sprøjtede arealer) journaliserer du på sagen på Sagsbehandlerportalen.

Sprøjtning af et areal på under 100 m<sup>2</sup> (for eksempel under tråd) opmåles og underkendes altid til 100 m<sup>2</sup> og i IMK beskriver du det konstaterede i bemærkningsfeltet.

### **Forbud mod tilskudsfodring**

Det er ikke tilladt at tilskudsfodre på tilsagnsarealer som afgræsses bortset fra med mineral-foderblandinger. Det vil sige at fodring af dyrene med halm, for eksempel ved at der sættes en hel halmballe ud til dyrene, vil det blive betragtet som tilskudsfodring. Fodring med høg og andet stråfoder betragtes også som tilskudsfodring.

Vær opmærksom på, at du skal vælge forskellige overtrædelsestyper på hele marken afhængig af, om der er tilskudsfodret med ensilage og kraftfoder eller høg, halm og wraphøg. Du skal vælge den relevante observation i IMK:

- Forbud mod tilskudsfodring ikke overholdt – fodret med ensilage eller kraftfoder (13.4.1)
- Forbud mod tilskudsfodring ikke overholdt – fodret med høg, halm eller wraphøg (13.4.2)

### **Forbud mod frøproduktion**

Det er ikke tilladt at anvende arealerne til frøproduktion. Du skal vælge følgende observation i IMK:

- Forbud mod frøproduktion er ikke overholdt (13.7.4)

### **Forbud mod afgræsning**

Forbuddet mod afgræsning gælder kun, på arealer med forpligtelse til udtagning af produktion. Du skal vælge følgende observation i IMK:

- Forbud mod afgræsning er ikke overholdt (13.6.1)

### **Forbud mod etablering af vildtremiser og småbeplantninger**

I udgangspunktet er det ikke tilladt at etablere vildtremiser og småbeplantninger på arealet. Det kan dog fremgå i tilsagnet, at der skal etableres beplantninger og vildtremiser.

Du skal vælge de relevante observationer i IMK:

- Forbud mod etablering af småbeplantninger er ikke overholdt (13.8.2)
- Forbud mod etablering af vildtremiser er ikke overholdt (13.8.3)

### **Forbud mod aktiviteter, der medfører erosion**

For tilsagn, der er indgået i 2005 og 2006, gælder, at producenten ikke må udføre aktiviteter på tilsagnsarealet, der fremmer erosion, hvis arealet ligger nærmere end 5 meter fra åbne vandløb, søer over 100 m<sup>2</sup> og kystlinjer. Afstanden regnes fra vandløbets eller søens øverste kant eller kystlinjens højeste vandstandslinje. Det kan for eksempel være kørsel med tunge maskiner.

Du skal vælge følgende observation i IMK:

- Forbud mod aktiviteter der fremmer erosion er ikke overholdt (13.8.4)

Husk at skrive i bemærkningsfeltet, hvilken aktivitet, du har observeret på arealet.

#### **Forbud mod tilførsel af jordforbedringsmidler**

I tilsagnsperioden må arealerne ikke tilføres jordforbedringsmidler, bortset fra det tidsrum, hvor plantedækket etableres. Du skal kontrollere, at dette er overholdt ved f.eks. at se efter tegn på at der er spredt kalk (typisk et hvidt pulver efterfulgt af en form for jordbearbejdning) eller kompost på arealet.

Du skal vælge følgende observation i IMK:

- Forbud mod tilførsel af jordforbedringsmidler er ikke overholdt (13.9.2)

### **3.9 Kvælstofreduktion**

#### **Udtagning**

Arealer omfattet af tilsagnstype 13 med udtagning må ikke få tildelt gødning. Du skal kontrollere ved besigtigelse, at arealerne omfattet af tilsagnet ikke har fået tildelt gødning. Du kan ved kontrollen af marken se efter uopløste gødningskorn eller kigge efter kørespor som følge af udbringning af gødning.

Hvis du konstaterer, at arealet er tildelt gødning skal du vælge følgende observation i IMK:

- Arealet er tilført gødning (13.3.1)

#### **Ikke udtagning**

Arealer omfattet af tilsagnstype 13 uden udtagning må ikke få tildelt gødning ud over den gødning, der afsættes af græssende husdyr eller ved etablering. Du skal kontrollere ved besigtigelse, at arealerne omfattet af tilsagnet ikke har fået tildelt anden gødning, end hvad de græssende dyr afsætter (det gælder såvel handelsgødning som udbragt husdyrgødning).

Hvis du konstaterer, at arealet er tildelt anden gødning, end det græssende dyr efterlader, skal du vælge følgende observation i IMK:

- Arealet er tilført gødning ud over det, der er efterladt af græssende husdyr (13.3.2)

### **3.10 Særligt i forhold til våde arealer med etablering af vådområder**

Opmåling af arealer er beskrevet i Guide til IMK i marken. Guiden finder du på kontrolportalen. Vær dog opmærksom på, at der gælder særlige regler for opmåling, hvis arealerne er blevet så vandlidende, at de ikke kan plejes, eller Landbrugsstyrelsen har givet dispensation for plejen.

Den gennemførte vandstandsændring på arealerne kan betyde, at arealerne i perioder er fuldstændigt vanddækkede, mens de på et senere tidspunkt på sæsonen kan plejes i overensstemmelse med tilsagnsbetingelserne og dermed er tilskudsberettigede. Arealer med permanent vandspejl må du derimod kun medregne, hvis det ikke forhindrer opfyldelse af plejeforpligtelsen på arealet. Landbrugsstyrelsen og/eller Amt kan have truffet afgørelse om ændring af plejeforpligtelsen i forhold til oprindeligt tilsagnsbrev. Afgørelsen skal ligge på sagen på Sagsbehandlerportalen.

Arealer der ikke er plejet i overensstemmelse med betingelserne i tilsagnet (afgræsset/taget slæt), og hvor den manglende pleje ikke skyldes, at vandstanden er blevet hævet, skal opmåles og du skal vælge den relevante observation i IMK:

- Ikke taget slæt eller afgræsset (11.3.4)
- Ikke afgræsset (11.1.3)
- Arealet er ikke udnyttet til slæt (11.3.5)

Hvis den manglende pleje skyldes de ændrede afvandingsforhold, skal du bruge den samme overtrædelse som ovenfor, og du skal angive i bemærkningsfeltet i IMK, at arealet er for vådt til afgræsning/slæt. Du skal desuden beskrive, om arealet er permanent vandlidende, eller det kun er en forbigående tilstand.

I enkelte tilfælde har Landbrugsstyrelsen givet dispensation til arealer, der er blevet for våde til afgræsning/slæt. Hvis der er givet dispensation, fremgår dette af sagen. I dispensationen er angivet hvor stort et areal, der er givet dispensation for, og det er indtegnet på et markkort. Arealer, hvortil der er givet dispensation, skal godkendes, hvis de forhold dispensationen er givet på baggrund af, er i overensstemmelse med de faktiske forhold (for eksempel arealet er for vådt til at blive afgræsset). Du skal angive i bemærkningsfeltet, at arealet er for vådt til afgræsning/slæt, men at der er givet dispensation fra Landbrugsstyrelsen.

Størrelsen og placeringen af det dispenserede areal er vejledende og kan være større eller mindre end det, der er angivet i dispensationen. Som en tommelfingerregel må du ikke godkende et areal, der er mere end 10 % større end det areal, der er angivet i dispensation. Hvis der er væsentlige uoverensstemmelser mellem det konstaterede areal og det dispenserede areal skal du kontakte vagttelefonen, som kontakter Miljø og Biodiversitet.

Hvis dispensationen ikke svarer til de faktiske forhold, skal arealerne underkendes, brug observation (11.3.4), og du skal angive i bemærkningsfeltet i IMK, at dispensationen er givet under forkerte forudsætninger.

### 3.11 Forpligtigelse ved udtagning af produktion

Du skal kontrollere, at de marker, der er udtaget af produktionen, overholder nedenstående betingelser.

Arealerne må ikke:

- Få tilført gødning, (bortset fra det tidsrum hvor plantedækket etableres)
- Få tilført plantebeskyttelsesmidler, (bortset fra det tidsrum hvor plantedækket etableres)
- Blive brugt på en måde, der er indtægtsgivende, for eksempel jordbrugsproduktion, herunder afgræsning

Du skal vælge relevante observationer i IMK:

- Udtagningsforpligtelsen er ikke overholdt (14.5.1)
- Arealet er tilført gødning (13.3.1)
- Forbud mod tilførsel af plantebeskyttelsesmidler er ikke overholdt (13.5.1)
- Forbud mod indtægtsgivende udnyttelse er ikke overholdt (13.7.1)
- Forbud mod pyntegrønt, energiskov, prydvækster og juletræer er ikke overholdt (13.7.2)

### 3.12 Forpligtigelse ved rydning, etablering af vildtremiser og ændret afvanding

#### Rydning

Hvis der indgår forpligtelse til rydning af en eller flere marker i tilsagnet, skal du kontrollere, at de marker, hvor bevoksningen skal ryddes, er blevet ryddet i overensstemmelse med betingelserne i tilsagnet.

Amtet kan have fastsat individuelle krav til rydning som for eksempel 1/5 hvert år gennem tilsagnsperioden eller 50 % ryddet inden for de første 2 år.

Hvis forpligtelsen til rydning ikke er overholdt, skal du vælge følgende observation i IMK:

- Arealet er ikke ryddet som anført i tilsagnet (14.6.3)

#### Etablering af vildtremiser og småbeplantninger

Hvis der indgår forpligtelse til etablering af vildtremiser eller småbeplantninger af en eller flere marker i tilsagnet, skal du kontrollere, at der er etableret småbeplantninger og mindre vildtremiser i overensstemmelse med bestemmelserne i tilsagnet.

Vildtremiser består af træer og buske. Det er ikke muligt at etablere vildtagre, for eksempel fodermarvkål. Læhegn betragtes som vildtremiser, men må ikke være etableret forud for tilsagnsperiodens begyndelse. Ved mindre vildtremiser forstås som en tommelfingerregel, at vildtremiserne i alt udgør maksimalt 10 % af arealet, og at den enkelte vildtremise maksimalt udgør 0,3 ha.

Du skal vælge de relevante observationer i IMK:

- Vildtremiser er ikke etableret som anført i tilsagnet (14.4.2)
- Småbeplantninger er ikke etableret som anført i tilsagnet (14.4.3)
- Forbud mod etablering af småbeplantninger er ikke overholdt (13.8.2)
- Forbud mod omlægning i tilsagnsperioden er ikke overholdt (13.8.1)

#### **Forpligtigelse ved ændring af afvandingsforhold**

Hvis der indgår forpligtigelse til ændring af afvandingsforholdet af en eller flere marker i tilsagnet, skal du kontrollere, at de marker, hvor afvandingsforholdene skal ændres, er ændret i overensstemmelse med tilsagnet.

Selve projektet er for eksempel en ganske simpel tilkastning af grøfter eller afbrydning af dræn. Men der kan også forekomme projekter af større omfang som for eksempel flere involverede tilsagnsmottagere eller projekter som del af naturgenopretning. I disse tilfælde vil der altid foreligge en projektbeskrivelse.

Du skal vælge følgende observation i IMK:

- Betingelser om ændret afvanding er ikke overholdt (14.7.2)

#### **Betingelse om oversvømmelse af arealer**

Hvis der indgår betingelser til oversvømmelse af en eller flere marker i tilsagnet, skal du kontrollere, at foranstaltningerne er etableret i overensstemmelse med tilsagnet.

Du skal vælge følgende observation i IMK:

- Reglen om oversvømmelse af arealet er ikke overholdt (14.7.3)

# 4. MO 16: Miljøvenlig drift af vådområder

## Kontrolårsag o

Formålet med denne tilsagnstype er at fremme anlæg og miljøvenlig drift af vådområder, der kan bidrage til at beskytte vandmiljøet og naturen.

Der er tale om 20-årige tilsagn indgået i 2006-2008.

Der kan være særlige betingelser vedrørende udtagning af produktion, pleje, rydning, ændring af afvandingsforhold og beplantning. Du skal altid kontrollere de tilsagnsbetingelser, som skal opfyldes.

## Kort og tilsagn

Tilsagnsbetingelser og tilsagnskort ligger på kontrolsagen på Sagsbehandlerportalen. Du skal altid orientere dig om de specifikke tilsagnsbetingelser inden kontrolstart.

## Dispensationer

Ansøger kan opnå dispensation for tilsagn givet under landdistriktsprogrammet. Det kan for eksempel være i forbindelse med afholdelse af arrangementer eller hvis arealet er for vådt til at overholde plejekravet. Ved kontrollen tager du udgangspunkt i den givne dispensation. Dispensationer ligger på kontrolsagen i Sagsbehandlerportalen

### 4.1 Rådighedskrav

Som udgangspunkt bliver rådighed kontrolleret administrativt. Du skal kontrollere for rådighed, hvis det fremgår af kontrolgrundlaget, eller hvis der opstår tvivl om rådigheden i forbindelse med kontrollen. Se Instruks 2 afsnit 7.

### 4.2 Opmåling

Opmåling af arealer er beskrevet i Guide til IMK i marken. Guiden finder du på iPad-portalen.

### 4.3 Afgrødekoder

Uanset afgrødekode så skal alle beskrevne forpligtigelser i tilsagnet overholdes.

### 4.4 Mindsteareal for marker

Tilsagnstype 16 er omfattet af mindstekravet på 0,30 ha, men kun ved tilsagnets begyndelse. Arealer, du har opmålt til mindre end 0,30 ha, godkender du med det opmålte areal.

### 4.5 Ikke landbrugs- eller naturareal

Arealer, som ikke er landbrugs- eller naturarealer, er ikke tilskudsberettiget. Ikke landbrugs- eller naturarealer er opdelt i følgende kategorier: Menneskeskabte konstruktioner, træer og skov, oplagring samt vand.

#### Menneskeskabte konstruktioner

Menneskeskabte konstruktioner som veje, bygninger, befæstede stier, elmast, vindmølleanlæg inkl. tilkørselsveje, gårdspladser, p-pladser mm. er ikke landbrugs- og naturarealer og dermed ikke tilskudsberettigede.

Konstaterer du menneskeskabte konstruktioner på arealet skal du vælge relevante observationer i IMK:

- Befæstet vej eller markvej (3.1.1)
- Bygning/anlæg (3.1.3)
- Stendige/jorddige o.l. (3.1.5)
- Råstofgrav (3.1.6)
- Containerplads (3.1.7)
- Vindmølle (3.1.8)
- Elmast (3.1.9)
- Landingsbane (3.1.11)



- Menneskeskabt konstruktion i kanten af markblokken (under 100 m<sup>2</sup> – ned til 10 m<sup>2</sup>) (3.1.12)

Alle ovenstående observationer slår også igennem på grundbetalingen. Du kan mere læse om, hvornår du skal bruge de forskellige observationer i Instruks 2

### **Solceller**

Solceller er uforenelig med miljøordninger. Du skal ved forekomst af solceller på arealet vælge følgende observation i IMK:

- Solceller på arealet er ikke foreneligt med ansøgt ordning (3.1.15)

### **Træer og skov**

Tilsagnsarealer må ikke være pålagt fredskovspligt. Arealer med fredskovspligt skal derfor underkendes. Undtaget herfra er lovligt ubevoksede fredskovspligtige arealer, der plejes som angivet i tilsagnet.

Tilsagnsarealer må ikke være omfattet af en tilskudsordning til skovbrug.

Tilsagnsarealer må ikke være tilplantet med skov. Der er tale om skov når det samlede sammenhængende areal med træer over 5m. er over 0,5 ha, med en kronedækning på mere end 10 %.

Tilsagnsarealet ikke anvendes til etablering af småbeplantninger og vildtremiser.

I plantedækket på tilsagnsarealet kan der indgå andre plantearter end de, som tilsagnet er betinget af, når der er tale om plantearter, der naturligt har indfundet sig på tilsagnsarealet samtidig med, at de øvrige betingelser for tilsagnet er opfyldt.

Du skal vælge relevante observationer i IMK:

- Remise/vildtremise (3.2.3)
- Forbud mod etablering af vildtremiser er ikke overholdt (13.8.3)
- Læhegn (3.2.4)
- Areal med fredskovpligt bevokset med træer (3.2.6)
- Skovtilsagn (3.2.7)
- Forbud mod skovtilplantning er ikke overholdt (14.4.4)

Vær opmærksom på at observation (3.2.6), (3.2.7) og (14.4.4) kun slår igennem på miljøordningen. Hvis der også søges om grundbetaling og der er en overtrædelse på GB skal du udvide kontrollen til at omfatte grundbetaling og vælge passende observation. Se instruks 2.

### **Vand**

For tilsagnet gælder, at du skal fradrage arealer med permanent vanddække, søer, grøfter med vand, vandløb og loer, hvis der ikke er plantedække i dem.

Du skal vælge relevante observationer i IMK:

- Vand, sø e.l. ikke foreneligt med tilsagn (12.2.3)
- Vandløb, grøft eller lignende – LDP (3.7.2)

Husk altid i bemærkningsfeltet at skrive, hvad du har observeret på arealet.

Hvis arealet er permanent vandlidende, men det ikke har hindret overholdelse af tilsagnsbetingelserne, skal arealet godkendes.

Vær opmærksom på at observationerne kun slår igennem på miljøordningen. Hvis der også søges om grundbetaling skal du udvide kontrollen til at omfatte grundbetaling og vælge passende observation. Se instruks 2

### **Oplagring**

Du skal ved oplagring, der ødelægger plantedækket på arealerne, vælge følgende observation i IMK:

- Plantedækket er ikke opretholdt (12.1.7)

Husk altid at skrive i bemærkningsfeltet, hvorfor plantedækket ikke er opretholdt.

Hvis plantedækket under oplagringen er opretholdt, og oplagring ikke hindrer afgræsning, skal du ikke lave en observation på tilsagnet.

Læs under afsnit 4.7, hvilken observation du skal vælge, hvis arealet ikke bliver plejet.

Vær opmærksom på at observationen kun slår igennem på miljøordningen. Hvis der også søges om grundbetaling skal du udvide kontrollen til at omfatte grundbetaling og vælge observation 3.3.1. Se instruks 2 afsnit 3

## 4.6 Plantedække

Ved kontrollen skal du undersøge, om plantedækket er opretholdt. For græs- og naturarealer skal det eksisterende plantedække (som var på marken inden tilsagnsstart) være opretholdt.

På linje med grundbetaling er følgende aktiviteter tilladte, hvis plantedækket er opretholdt: Jagt, trampestier, og privat ikke-organiseret ridning. Der gælder dog i de fleste tilfælde andre regler under miljøordningerne end under grundbetaling. Der må som hovedregel ikke foretages nogen former for aktivitet, der kan skade plantedækket, som for eksempel opbevaring eller oplagring. Hvis plantedækket ikke er opretholdt, og ansøger ikke kan fremvise en dispensation fra Landbrugsstyrelsen, skal arealet underkendes.

Du skal vælge følgende observation i IMK:

- Plantedækket er ikke opretholdt (12.1.7)

Husk altid i bemærkningsfeltet at skrive, hvorfor plantedækket ikke er opretholdt.

Bemærk, at bar jord som følge af slitage fra dyr er tilladt rundt om f.eks. vandingstrug, læskure og drivstier.

Hvis der på et areal ikke er noget plantedække som følge af naturlige forhold, som for eksempel at arealet ofte bliver oversvømmet eller jordbundsforholdene er så ringe, så opvækst af planter er umulig (strandbred og lignende), så skal du vælge følgende observation i IMK:

- Bar jord som følge af naturlige forhold (12.1.8)

Vær opmærksom på at observationerne kun slår igennem på miljøordningen. Hvis der også søges om grundbetaling skal du udvide kontrollen til at omfatte grundbetaling og vælge passende observation. Se instruks 2. afsnit 3

## 4.7 Pleje

### Forpligtigelse ved afgræsning

Fristen for opfyldelse af en evt. plejeforpligtelse for MVJ-tilsagn er den 31. august i tilsagnsåret. Dette gælder uanset, at der ikke er angivet en sådan frist i tilsagnet. Fristen fremgår af vejledningen.

Du skal kontrollere, om arealerne bliver udnyttet med afgræsning, og om en eller flere af nedenstående fastsatte betingelser er overholdt:

- Perioden arealet kan og skal afgræsses
- Græsningstryk (både min. og maks.)
- Hegning
- Periode hvor arealet skal fremstå afgræsset

Hvis du på kontrolltidspunktet inden 1. september konstaterer et lavt græsningstryk (< 0,3 DE/pr. ha) eller et højt græsningstryk (> 2 DE/pr. ha), skal marken til efterkontrol. Skriv en bemærkning i efterkontrolfanen om hvorfor marken er udtaget til efterkontrol. Ved efterkontrollen kontrolleres om betingelserne i tilsagnet er opfyldt.

## Omregningsfaktor Dyretype til Dyreenheder/DE.

<b>Kvæg</b>			
<b>Dyretype</b>	<b>Enhed</b>	<b>Antal enheder til 1 DE</b>	<b>Antal enheder til 1 SK</b>
Årsko, malkekvæg, tung race, uden opdræt	1 årsko	0,75	1
Årsko, malkekvæg, jersey, uden opdræt	1 årsko	0,88	1
Årsopdræt, kvier og stude, 0-6 mdr., tung race	1 årstyr	3,7	-
Årsopdræt, kvier og stude, 0-6 mdr., jersey	1 årstyr	5,0	-
Årsopdræt, kvier og stude, 6-27 mdr., tung race	1 årstyr	2,1	1,67
Årsopdræt, kvier og stude, 6-25 mdr. jersey	1 årstyr	2,8	1,67
Årsammekøer (under 400 kg)	1 årstyr	2,3	1
Årsammekøer (400-600 kg)	1 årstyr	1,6	1
Årsammekøer (over 600 kg)	1 årstyr	1,4	1
Tyrekalve 0-6 mdr., tung race	1 produceret dyr	8,5	-
Tyrekalve 6 mdr.-slagting (440 kg), tung race	1 produceret dyr	3,9	1,67
Tyrekalve 0-6 mdr. jersey	1 produceret dyr	11,5	-
Ungtyr 6 mdr.-slagting (328 kg) jersey	1 produceret dyr	5,1	1,67
Avlstyr, tung race	1 årstyr	1,8	1
Avlstyr, jersey	1 årstyr	2,4	1

<b>Andre husdyrarter</b>			
<b>Dyretype</b>	<b>Enhed</b>	<b>Antal enheder til 1 DE</b>	<b>Antal enheder til 1 SK</b>
Moderfår med lam, kød- og malkegeder med kid	1 årsfår/ged	7	-
Mohairgeder med kid	1 årsged	6,3	-
Får og geder over 1 år		-	6,67
Heste under 300 kg	1 årshest	4,7	-
Heste 300 kg – under 500 kg	1 årshest	2,9	-
Heste 500 kg – under 700 kg	1 årshest	2,3	-
Heste 700 kg og derover	1 årshest	1,9	-
Heste over 6 mdr.		-	1
Mink, ræve, ildere o.l.	1 årstæve	29	-
Hjortedyr, voksne hundyr	1 årstyr	4,5 (krondyr), 9,1 (dådyr)	-
Lamaer, Alpaka, voksne hundyr	1 årstyr	7	-

Der kan i tilsagnet være fastsat bestemmelser om de husdyrarter, der må anvendes til afgræsning. Hvis betingelserne ikke bliver overholdt, så skal du angive supplerende bemærkninger i IMK. Du skal vælge relevante observationer i IMK:

- Ikke afgræsset (11.1.3)
- Det fastsatte græsningstryk er ikke overholdt (14.1.1)
- Perioder for afgræsning er ikke overholdt (14.1.2)
- Betingelserne om afgræsning er ikke overholdt (14.1.3)
- Afgræsset af andre dyr end heste eller drøvtyggende husdyr (11.5.1)

Vær opmærksom på at observationerne kun slår igennem på miljøordningen. Hvis der er søgt grundbetaling på arealet, men aktivitetskravet ikke er overholdt 25. oktober, skal du udvide kontrollen til at omfatte grundbetaling og vælge passende observation. Se instruks 2

Områder på over 100 m<sup>2</sup>, der er helt domineret af mos eller lav, hvor det kan konstateres, at dyrene ikke færdes skal underkendes med observation:

- Ikke afgræsset (11.1.3)

### **Forpligtigelse ved slæt**

Du skal kontrollere, om arealerne bliver udnyttet til slæt, og om et eller flere af nedenstående fastsatte betingelser er overholdt:

- Perioder hvor der ikke må tages slæt
- Omfang (årligt eller antal gange pr. år).

Bemærk, at slæt defineres som afslåning af græsdekke med efterfølgende bortfjernelse af det afslåede plantemateriale, i modsætning til afpudsning, hvor plantematerialet ikke fjernes.

Er det vanskeligt at konstatere, hvorvidt der er taget slæt på arealet tidligere på året, lægges tilsagnsmotagerens udsagn, om at der tidligere er taget slæt, sammen med dokumentation for slåning og eller bjærgning af plantematerialet i form af f.eks. fakturer, til grund for godkendelsen af arealet.

Hvis betingelserne ikke bliver overholdt, så skal du angive supplerende bemærkninger i IMK. Du skal vælge relevante observationer i IMK:

- Arealet er ikke udnyttet til slæt (11.3.5)
- Periode for forbud mod slåning er ikke overholdt (13.1.2)
- Betingelserne om slæt er ikke overholdt (14.2.1)
- Perioder for slæt er ikke overholdt (14.2.2)

Vær opmærksom på at observationerne kun slår igennem på miljøordningen. Hvis der er søgt grundbetaling på arealet, men aktivitetskravet ikke er overholdt 25. oktober, skal du udvide kontrollen til at omfatte grundbetaling og vælge passende observation. Se instruks 2.

### **Forpligtigelse til afpudsning**

Angiv om arealerne i tilsagnet er udnyttet med afpudsning, og om et eller flere af nedenstående fastsatte betingelser er overholdt:

- Perioder hvor arealet ikke må pudses
- Omfanget

Bemærk, at afpudsning defineres som afslåning af græsdekke uden efterfølgende bortfjernelse af det afslåede plantemateriale, i modsætning til slæt, hvor plantematerialet fjernes.

Hvis betingelserne ikke bliver overholdt, så skal du angive supplerende bemærkninger i IMK. Du skal vælge relevante observationer i IMK:

- Arealet er ikke afpudset (11.3.6)
- Perioder for afpudsning er ikke overholdt (14.3.1)
- Betingelserne om afpudsning er ikke overholdt (14.3.2)

Vær opmærksom på at observationerne kun slår igennem på miljøordningen. Hvis der er søgt grundbetaling på arealet, skal du udvide kontrollen til at omfatte grundbetaling og vælge passende observation. Se instruks 2.

### **Forpligtigelse til afgræsning og/eller slæt**

Du skal kontrollere, om arealerne i tilsagnet er udnyttet til enten afgræsning eller slæt, og om et eller flere af nedenstående fastsatte betingelser er overholdt:

- Perioder hvor arealet kan og skal afgræsses
- Græsningstryk
- Hegning

- Særlig pleje for areal mellem hegn, vandløb, sø eller kystlinje
- Perioder hvor der ikke må tages slæt på arealer
- Omfanget og udførelsen af slæt

Hvis betingelserne ikke bliver overholdt, så skal du angive supplerende bemærkninger i IMK. Hvis der ifølge tilsagnet skal afgræsses og tages slæt, og kun den ene betingelse er opfyldt, er det en overtrædelse af betingelserne, og arealet skal underkendes.

Du skal vælge relevante observationer i IMK:

- Ikke taget slæt eller afgræsset (11.3.4)
- Betingelserne om afgræsning og/eller slæt er ikke overholdt (14.2.3)

Vær opmærksom på at observationerne kun slår igennem på miljøordningen. Hvis der er søgt grundbetaling på arealet, men aktivitetskravet ikke er overholdt 25. oktober, skal du udvide kontrollen til at omfatte grundbetaling og vælge passende observation. Se instruks 2.

#### **Arealet står under vand på kontroltidspunktet**

Når du skal kontrollere plejekravet, kan der stå vand på arealerne, som gør, at du ikke kan besigtige arealerne. Når arealerne står under vand på kontroltidspunktet, skal du derfor spørge ansøger, om plejekravet er opfyldt.

Hvis ansøger oplyser arealet er plejet, skal du gøre følgende:

- Du gennemgår ortofoto for indeværende år (forår og sommer) og sammenholder det med et ortofoto 2023. Du gør dette med henblik på at konstatere, om arealet under vand er med permanent vanddække og dermed ikke er et landbrugs- eller naturareal. Hvis arealet ikke er et landbrugs- eller naturareal, fradrager du arealet med permanent vanddække, og kontrollen af plejekravet på arealet er færdig.
- Arealet er et landbrugs- og naturareal. Arealet rundt om det oversvømmede område er ikke plejet. På ortofoto er der tegn på, at arealerne ikke har været plejet tidligere. Du underkender arealerne under vand som ikke plejede, og kontrollen af arealet er færdig. Du noterer som bemærkning til observationen, at arealerne ikke er besigtigede, men at de omkringliggende arealer ikke er plejede.
- Arealet er et landbrugs- og naturareal og de arealer, som du kan besigtige omkring arealerne under vand, er plejede. På ortofoto er der tegn på, at arealerne har været plejet tidligere. Du godkender arealerne under vand, da plejen formodes overholdt. Kontrollen af plejekravet er færdig. Du skal i IMK vælge besigtigelseskvittering nr. 3 - "Ikke besigtiget – ikke muligt at besigtige arealet (vand, sne e.l.)" og skrive en bemærkning om, hvilke arealer, der ikke er besigtiget, men at de omkringliggende arealer er plejet.

Hvis landmanden oplyser, at arealet ikke er plejet, underkender du arealerne. Du skal vælge følgende observation i IMK:

- Ikke taget slæt eller afgræsset (11.3.4)

Husk at skrive i bemærkninger, at arealet er underkendt på baggrund af ansøgers udtalelse.

## **4.8 Forbud**

### **Forbud mod tilførsel af gødning**

Arealer omfattet af tilsagnstype 16 må ikke få tildelt gødning ud over det, der efterlades af græssende husdyr. Du skal kontrollere ved besigtigelse, at arealerne omfattet af tilsagnet ikke har fået tildelt gødning.

Du kan ved kontrollen af marken se efter uopløste gødningskorn eller kigge efter kørespor som følge af udbringning af gødning.

Du skal vælge den relevante observation i IMK:

- Arealet er tilført gødning ud over det, der er efterladt af græssende husdyr (13.3.2)
- Arealet er tilført gødning (13.3.1)

Du skal bruge (13.3.1) hvis der er tale om et tilsagn til udtagning.

### **Forbud mod vanding**

Markvanding er ikke tilladt, herunder oppumpning af vand fra vandløb. Bemærk, at engvandingsanlæg er tilladt, hvilket vil sige vanding ved opstemning af åløb.

Du skal vælge følgende observation i IMK:

- Forbud mod vanding er ikke overholdt (13.9.1)

### **Forbud mod omlægning**

Arealerne må ikke omlægges i tilsagnsperioden. Du skal vælge følgende observation i IMK:

- Forbud mod omlægning i tilsagnsperioden er ikke overholdt (13.8.1)

### **Forbud mod tilførsel af plantebeskyttelsesmidler**

På alle tilsagn under miljøordningerne er der forbud mod tilførsel af plantebeskyttelsesmidler. Forbuddet gælder alle plantebeskyttelsesmidler (pesticider), herunder herbicider, insekticider og fungicider. Kontrollen foretages ved besigtigelse af arealet og gennemgang af en eventuel sprøjtejournal.

Bemærk at der kan ligge en dispensation til sprøjtning i særlige tilfælde, og at der på nogle af de ældre miljøordninger kan være en undtagelse fra forbuddet i selve tilsagnet.

Hvis der kun er sprøjtet på en del af marken, skal du ikke underkende hele marken, men opmåle og underkende den del, hvor der er anvendt plantebeskyttelsesmidler. Du skal vælge den relevante observation i IMK:

- Forbud mod tilførsel af plantebeskyttelsesmidler er ikke overholdt (13.5.1)
- Overtrædelse af forbud mod tilførsel af plantebeskyttelsesmidler ikke overholdt (< 0,01 ha) (13.5.2)

Beskriv i bemærkningsfeltet i IMK, hvilket middel, der er anvendt og om muligt, hvornår midlet er anvendt. Dokumentation (indkøbsbilag, sprøjtejournal, fotos af sprøjtede arealer) journaliser du på sagen på Sagsbehandlerportalen.

Sprøjtning af et areal på under 100 m<sup>2</sup> (for eksempel under tråd) opmåles og underkendes altid til 100 m<sup>2</sup> og i IMK beskriver du det konstaterede i bemærkningsfeltet.

### **Forbud mod tilskudsfordring**

Det er ikke tilladt at tilskudsfodre på tilsagnsarealer som afgræsses, bortset fra med mineral-foderblandinger. Det vil sige fodring af dyrene med halm, ved for eksempel at sætte en hel halmballe ud til dyrene, vil blive betragtet som tilskudsfordring. Fodring med høg og andet stråfoder betragtes også som tilskudsfordring.

Vær opmærksom på, at du så skal vælge forskellige overtrædelsestyper afhængig af, om der er tilskudsfordret med ensilage og kraftfoder, eller høg, halm og wraphøg. Du skal vælge den relevante observation i IMK:

- Forbud mod tilskudsfordring ikke overholdt – fodret med ensilage eller kraftfoder (13.4.1)
- Forbud mod tilskudsfordring ikke overholdt – fodret med høg, halm eller wraphøg (13.4.2)

### **Forbud mod frøproduktion**

Det er ikke tilladt at anvende arealerne til frøproduktion. Du skal vælge følgende observation i IMK:

- Forbud mod frøproduktion er ikke overholdt (13.7.4)

### **Forbud mod afgræsning**

Forbuddet mod afgræsning gælder kun, hvis arealet er udtaget. Du skal vælge følgende observation i IMK:

- Forbud mod afgræsning er ikke overholdt (13.6.1)

### **Forbud mod etablering af vildtremiser og småbeplantninger**

I udgangspunktet er det ikke tilladt at etablere vildtremiser og småbeplantninger på arealet. Småbiotoper, der var på tilsagnsarealerne forud for tilsagnsperiodens begyndelse kan dog opretholdes. Det kan desuden fremgå i tilsagnet, at der skal etableres beplantninger og vildtremiser.

Du skal vælge en af følgende observationer i IMK:

- Forbud mod etablering af vildtremiser er ikke overholdt (13.8.3)
- Forbud mod etablering af småbeplantning er ikke overholdt (13.8.2)

#### **Forbud mod aktiviteter, der medfører erosion**

For tilsagn, der er indgået i 2005 og 2006, gælder, at ansøgeren ikke må udføre aktiviteter på tilsagnsarealet, der fremmer erosion, hvis arealet ligger nærmere end 5 meter fra åbne vandløb, søer over 100 m<sup>2</sup> og kystlinjer. Afstanden regnes fra vandløbets eller søens øverste kant eller kystlinjens højeste vandstandslinje. Det kan for eksempel være kørsel med tunge maskiner.

Du skal vælge følgende observation i IMK:

- Forbud mod aktiviteter der fremmer erosion er ikke overholdt (13.8.4)

#### **Forbud mod tilførsel af jordforbedringsmidler**

I tilsagnsperioden må arealerne ikke tilføres jordforbedringsmidler bortset fra det tidsrum, hvor plantedækket etableres. Du skal kontrollere, at dette er overholdt, ved f.eks. at se efter tegn på at der er spredt kalk (typisk et hvidt pulver efterfulgt af en form for jordbearbejdning) eller kompost på arealet.

Du skal vælge følgende observation i IMK:

- Forbud mod tilførsel af jordforbedringsmidler er ikke overholdt (13.9.2)

#### **Forbud mod udsætning af andefugle**

Der må ikke udsættes andefugle på tilsagnsarealerne. Du skal kontrollere, om dette er overholdt, ved at se efter udsætningsbure og foderautomater.

Du skal vælge følgende observation i IMK:

- Forbud mod udsætning af andefugle ikke overholdt (13.9.3)

## **4.9 Særlig opmåling af arealer med miljøvenlig drift af vådområder**

Opmåling af arealer er beskrevet i Guide til IMK i marken. Guiden finder du på kontrolportalen. Vær dog opmærksom på, at der gælder særlige regler for opmåling, hvis arealerne er blevet så vandlidende, at de ikke kan plejes, og Landbrugsstyrelsen har givet dispensation for plejen.

Den gennemførte vandstandsændring på arealerne kan betyde, at arealerne i perioder er fuldstændigt vanddækkede, mens de på et senere tidspunkt af sæsonen kan plejes i overensstemmelse med tilsagnsbetingelserne og dermed er tilskudsberettigede. Arealer med permanent vandspejl må du derimod kun medregne, hvis det ikke forhindrer opfyldelse af plejeforpligtelsen på arealet. Landbrugsstyrelsen og/eller Amtet kan have truffet afgørelse om ændring af plejeforpligtelsen i forhold til oprindeligt tilsagnsbrev. Dette fremgår af det gældende tilsagn.

Arealer, der ikke er plejet i overensstemmelse med betingelserne i tilsagnet (afgræsset/taget slæt), og hvor den manglende pleje ikke skyldes, at vandstanden er blevet hævet, skal opmåles, og du skal vælge de relevante observationer i IMK:

- Ikke taget slæt eller afgræsset (11.3.4)
- Ikke afgræsset (11.1.3)
- Arealet er ikke udnyttet til slæt (11.3.5)
- Det fastsatte græsningstryk er ikke overholdt (14.1.1)

Hvis den manglende pleje skyldes de ændrede afvandingsforhold, skal du bruge den samme overtrædelse som ovenfor, og angive i bemærkningsfeltet i IMK, at arealet er for vådt til afgræsning/slæt. Du skal desuden beskrive, om arealet er permanent vandlidende, eller det kun er en forbigående tilstand.

Vær opmærksom på at observationerne kun slår igennem på miljøordningen. Hvis der er søgt grundbetaling på arealet, skal du udvide kontrollen til at omfatte grundbetaling og vælge passende observation. Se instruks 2.

## 4.10 Forpligtigelse ved udtagning af produktion, rydning, fastholdelse af vådområde

### Udtagning

Du skal kontrollere, at de marker, der er udtaget af produktionen, overholder nedenstående betingelser.

Arealerne må ikke:

- Få tilført gødning (bortset fra det tidsrum hvor plantedækket etableres),
- Få tilført plantebeskyttelsesmidler (bortset fra det tidsrum hvor plantedækket etableres),
- Blive brugt på en måde, der er indtægtsgivende, for eksempel jordbrugsproduktion, herunder afgræsning.

Amtsrådet kan have fastsat betingelser om skovetablering på arealet, men arealet må ikke pålægges fredsskovpligt.

Du skal vælge de relevante observationer i IMK, hvis du finder overtrædelse af ovenstående betingelser:

- Udtagningsforpligtelsen er ikke overholdt (14.5.1)
- Arealet er tilført gødning (13.3.1)
- Forbud mod tilførsel af plantebeskyttelsesmidler er ikke overholdt (13.5.1)
- Forbud mod indtægtsgivende udnyttelse er ikke overholdt (13.7.1)
- Forbud mod pyntegrønt, energiskov, prydvekster og juletræer er ikke overholdt (13.7.2)

### Forpligtigelse ved rydning

Hvis der indgår forpligtelse til rydning af en eller flere arealer i tilsagnet, skal du kontrollere, at de arealer, hvor bevoksningen skal ryddes, er blevet ryddet i overensstemmelse med betingelserne i tilsagnet.

Amtet kan have fastsat individuelle krav til rydning som for eksempel 1/5 hvert år gennem tilsagnsperioden eller 50 % ryddet inden for de første 2 år.

Du skal vælge følgende observation i IMK:

- Arealet er ikke ryddet som anført i tilsagnet (14.6.3)

### Fastholdelse af vådområde

Du skal kontrollere, at det etablerede vådområdeprojekt er fastholdt. Ved kontrollen skal du tage udgangspunkt i beskrivelsen af projektet. Projektbeskrivelsen ligger på sagen i Sagsbehandlerportalen.

Du skal vælge følgende observation i IMK:

- Vådområdet er ikke opretholdt (15.1.1)



# 5. MO 50: Fastholdelse af vådområder

## Kontrolårsag p

Formålet med tilsagnene er at kompensere lodsejere, der indgår i projekter, hvis formål er at beskytte vandmiljøet. Tilsagnet kan kombineres med grundbetaling og tilsagn med pleje af græs- og naturarealer.

MO 50 er 20-årige tilsagn om fastholdelse af vådområder indgået i 2008-2012.

Vejledende kontroltidspunkt: 1. juni – 1. september.

Du skal kontrollere, at arealet er et græs- eller naturareal, og at servituten for det etablerede vådområdeprojekt er overholdt. Ved kontrollen skal du tage udgangspunkt i servituttens bestemmelser, som er gengivet i tilsagnet.

## Kort og tilsagn

Tilsagnsbetingelser og tilsagnskort ligger på kontrolsagen på Sagsbehandlerportalen. Du skal altid orientere dig om de specifikke tilsagnsbetingelser inden kontrolstart.

## Dispensationer

Ansøger kan opnå dispensation for tilsagn givet under landdistriktsprogrammet. Det kan for eksempel være i forbindelse med affoldelse af arrangementer eller hvis arealet er for vådt til at overholde plejekravet. Ved kontrollen tager du udgangspunkt i den givne dispensation.

Dispensationer ligger på kontrolsagen på Sagsbehandlerportalen

## 5.1 Rådighedskrav

Som udgangspunkt bliver rådighed kontrolleret administrativt. Du skal kontrollere for rådighed, hvis det fremgår af kontrolgrundlaget, eller hvis der opstår tvivl om rådigheden i forbindelse med kontrollen. Se Instruks 2 afsnit 7.

## 5.2 Opmåling

Opmåling af arealer er beskrevet i Guide til IMK i marken. Guiden finder du på IPadportalen. Husk også aktivt at slå tilsagnslaget Miljøtilsagn vådområder til i IMK.

## 5.3 Afgrødekoder

Uanset afgrødekode skal alle beskrevne forpligtigelser i tilsagnet overholdes.

## 5.4 Mindsteareal for marker

Miljøordning 50 er ikke omfattet af mindstekravet på 0,30 ha. Arealer, du har opmålt til mindre end 0,30 ha, godkender du med det opmålte areal.

## 5.5 Ikke landbrugs- eller naturarealer

Arealer, som ikke er landbrugs- eller naturarealer, er ikke tilskudsberettiget. Ikke landbrugs- eller naturarealer er opdelt i følgende kategorier: Menneskeskabte konstruktioner, træer og skov, oplagring samt vand.

### Menneskeskabte konstruktioner

Menneskeskabte konstruktioner som veje, bygninger, befæstede stier, elmaster, vindmølleanlæg inkl. tilkørselsveje, gårdspladser, p-pladser mm. er ikke landbrugsarealer og dermed ikke tilskudsberettigede.

Konstaterer du menneskeskabte konstruktioner på arealet skal du vælge relevante observationer i IMK:

- Befæstet vej eller markvej (3.1.1)
- Bygning/anlæg (3.1.3)
- Stendige/jorddige o.l. (3.1.5)

- Råstofgrav (3.1.6)
- Containerplads (3.1.7)
- Vindmølle (3.1.8)
- Elmast (3.1.9)
- Landingsbane (3.1.11)
- Menneskeskabt konstruktion i kanten af markblokken (under 100 m<sup>2</sup> – ned til 10 m<sup>2</sup>) (3.1.12)

Alle ovenstående observationer slår også igennem på grundbetalingen. Du kan læse mere om, hvornår du skal bruge de forskellige observationer i Instruks 2.

### Solceller

Solceller er uforenelig med miljøordninger. Du skal ved forekomst af solceller på arealet vælge følgende observation i IMK:

- Solceller på arealet er ikke foreneligt med ansøgt ordning (3.1.15)

### Træer og skov

Tilsagnsarealer må ikke være tilplantet med skov ved indgåelse af tilsagn.

Tilsagnsarealer må ikke være pålagt fredskovspligt. Arealer med fredskovspligt skal derfor underkendes. Undtaget herfra er ubevoksede fredskovspligtige arealer.

Småbiotoper til og med 0,5 ha, der var på tilsagnsarealerne i vækstsæsonen forud for tilsagnsperiodens begyndelse, og som udgøres af beplantning eller andet plantedække, kan opretholdes.

Tilsagnsarealer må ikke være omfattet af en tilskudsordning til skovbrug.

I plantedækket på tilsagnsarealet kan der indgå andre plantearter end de, som tilsagnet er betinget af, når der er tale om plantearter, der naturligt har indfundet sig på tilsagnsarealet samtidig med, at de øvrige betingelser for tilsagnet er opfyldt.

Du skal vælge relevante observationer i IMK:

- Remise/vildtremise (LDP) (12.2.1)
- Læhegn (LDP) (12.2.2)
- Areal med fredskovspligt bevokset med træer (3.2.6)
- Skovtilsagn (3.2.7)

Vær opmærksom på at observationerne kun slår igennem på miljøordningen. Hvis der også søges om grundbetaling skal du udvide kontrollen til at omfatte grundbetaling og vælge passende observation. Se instruks 2.

### Vand

Arealerne kan være permanent vanddækkede som følge af projektet. Kun områder med permanent vanddække, der var på arealerne forud for tilsagn, skal underkendes. Undtaget er arealer med permanent vanddække der har udviklet sig som følge af et forudgående MVJ-tilsagn.

Du skal vælge relevante observationer i IMK:

- Vand, sø e.l. ikke foreneligt med tilsagn (12.2.3)
- Vandløb, grøft eller lignende – LDP (3.7.2)

Husk altid i bemærkningsfeltet at skrive, hvad du har observeret på arealet.

Vær opmærksom på at observationerne kun slår igennem på miljøordningen. Hvis der også søges om grundbetaling skal du udvide kontrollen til at omfatte grundbetaling og vælge passende observation. Se instruks 2.

### Oplagring

Du skal ved oplagring, der ødelægger plantedækket på arealerne, vælge følgende observation i IMK:

- Plantedækket er ikke opretholdt (12.1.7)

Husk altid i bemærkningsfeltet at skrive, hvorfor plantedækket ikke er opretholdt.

Hvis plantedækket under oplagringen er opretholdt, skal du ikke lave en observation på tilsagnet.

Vær opmærksom på at observationen kun slår igennem på miljøordningen. Hvis der også søges om grundbetaling skal du udvide kontrollen til at omfatte grundbetaling og vælge observation 3.3.1. Se instruks 2 afsnit 3.

## 5.6 Plantedække

Ved kontrollen skal du undersøge, om plantedækket er opretholdt. Arealet skal fastholdes som natur- eller græsareal i hele tilsagnsperioden. Landbrugsstyrelsen kan dispensere således, at det eksisterende plantedække kan ændres, når ændringen er til fordel for miljøet, naturen og landskabet.

Vær opmærksom på, at arealer med vand kan godkendes, hvis det er opstået som følge af vådområdeprojektet, eller som følge af et tidligere MVJ-tilsagn på arealet. Småbiotoper op til 0,5 ha, som var på arealet i vækstsæsonen forud for tilsagnets indgåelse, er tilladte. Læs mere under pkt. 5.5 træer og skov.

Som på grundbetaling er følgende aktiviteter tilladte, hvis plantedækket er opretholdt: Jagt, trampestier, og privat ikke-organiseret ridning.

Der må som hovedregel ikke foretages nogen former for aktivitet, der kan skade plantedækket som for eksempel opbevaring eller oplagring. Hvis plantedækket ikke er opretholdt, og ansøger ikke kan fremvise en dispensation fra Landbrugsstyrelsen, skal arealet underkendes.

Hvis et areal udnyttes jordbrugsmæssigt samtidig med en anden aktivitet, er arealet tilskudsberettiget, så længe den anden aktivitet ikke påvirker den jordbrugsmæssige udnyttelse eller ødelægger plantedækket. Det drejer sig blandt andet om brandbælter, fortidsminder, visse militærområder og skanser, som er offentligt tilgængelige, men hvor denne aktivitet ikke hindrer overholdelse af tilsagnsbetingelserne eller opretholdelse af plantedækket.

Du skal vælge følgende observation i IMK:

- Plantedækket er ikke opretholdt (12.1.7)

Husk altid i bemærkningsfeltet at skrive, hvorfor plantedækket ikke er opretholdt. Bemærk, at bar jord som følge af slitage fra dyr er tilladt rundt om f.eks. vandingstrug, læskure og drivstier.

Hvis der på et areal er manglende plantedække, som følge af naturlige forhold, for eksempel at arealet ofte bliver oversvømmet, eller jordbundsforholdene er så ringe, at opvækst af planter er umulig (strandbred og lignende), skal du vælge følgende observation i IMK:

- Bar jord som følge af naturlige forhold (12.1.8)

Vær opmærksom på at observationerne kun slår igennem på miljøordningen. Hvis der også søges om grundbetaling skal du udvide kontrollen til at omfatte grundbetaling og vælge passende observation. Se instruks 2.

Hvis du kan konstatere, at plantedækket ikke har været der fra tilsagnets begyndelse, eller fra den i bekendtgørelsen fastsatte dato, skal du også vælge følgende observation i IMK:

- Oprindeligt plantedække fra tilsagnets begyndelse er ikke opretholdt (12.1.1)

Landbrugsstyrelsen kan meddele ansøger, at der skal ske reetablering af plantedækket, hvis plantedækket i løbet af tilsagnsperioden ikke er opretholdt. Det fremgår af kontrolgrundlaget, hvis du skal kontrollere, om plantedækket er blevet reetableret. Hvis tilsagnshaver ikke har reetableret plantedækket, skal du vælge følgende observation i IMK:

- Græs ikke reetableret efter påbud (15.2.1)

## 5.7 Forbud

Forbuddene på denne miljøordning fremgår af en servitut (tinglyste bestemmelser) på arealet. Alle arealer indenfor et projekt bliver tinglyst, også selv om de ikke er omfattet af tilsagn til fastholdelse.

Du skal derfor kontrollere, om de tinglyste bestemmelser er overholdt. Ved overtrædelse af forbuddene skal du skrive i bemærkningsfeltet til observationen i IMK, at de tinglyste bestemmelser ikke er overholdt.

### Forbud mod tilførsel af gødning

Arealer omfattet af tilsagnstype 50 må ikke få tildelt gødning ud over den gødning, der evt. efterlades af græssende husdyr. Du skal kontrollere ved besigtigelse, at arealerne omfattet af tilsagnet ikke har fået tildelt gødning.

Du kan ved kontrollen af marken kigge efter uopløste gødningskorn eller kigge efter kørespor som følge af udbringning af gødning.

Du skal vælge følgende observation i IMK:

- Arealet er tilført gødning (13.3.1)

Biodynamiske præparater, autoriseret af Demeter Forbundet, betragtes ikke som gødning.

### Forbud mod omlægning

Arealerne må ikke omlægges i tilsagnsperioden.

Du skal vælge følgende observation i IMK:

- Forbud mod omlægning i tilsagnsperioden er ikke overholdt (13.8.1)

### Forbud mod tilførsel af plantebeskyttelsesmidler

På alle tilsagn under miljøordningerne er der forbud mod tilførsel af plantebeskyttelsesmidler. Forbuddet gælder alle plantebeskyttelsesmidler (pesticider), herunder herbicider, insekticider og fungicider. Kontrollen foretages ved besigtigelse af arealet og gennemgang af en eventuel sprøjtejournal.

Bemærk at der kan ligge en dispensation til sprøjtning i særlige tilfælde, og at der på nogle af de ældre miljøordninger kan være en undtagelse fra forbuddet i selve tilsagnet.

Hvis der kun er sprøjtet på en del af marken, skal du ikke underkende hele marken, men opmåle og underkende den del, hvor der er anvendt plantebeskyttelsesmidler.

Du skal vælge relevant observation i IMK:

- Forbud mod tilførsel af plantebeskyttelsesmidler er ikke overholdt (13.5.1)
- Overtrædelse af forbud mod tilførsel af plantebeskyttelsesmidler ikke overholdt (< 0,01 ha) (13.5.2)

Beskriv i bemærkningsfeltet i IMK, hvilket middel, der er anvendt og om muligt, hvornår midlet er anvendt. Dokumentation (indkøbsbilag, sprøjtejournal, fotos af sprøjtede arealer) journaliserer du på sagen på Sagsbehandlerportalen.

Sprøjtning af et areal på under 100 m<sup>2</sup> (for eksempel under tråd) opmåles og underkendes altid til 100 m<sup>2</sup> og i IMK beskriver du det konstaterede i bemærkningsfeltet.

### Forbud mod tilskuds fodring

Det er ikke tilladt at tilskuds fodre på tilsagnsarealer, som afgræsses, bortset fra med mineral-foderblandinger. (Vær opmærksom på at der kan være dispensation til fodring).

Det vil sige, at fodring af dyrene med halm, ved for eksempel at der sættes en hel halmballe ud til dyrene, vil blive betragtet som tilskuds fodring.

Fodring med hø og andet stråfoder betragtes også som tilskuds fodring.

Vær opmærksom på, at du skal vælge forskellige overtrædelsestyper/observationer afhængig af, om der er tilskuds fodret med ensilage og kraftfoder eller hø, halm og wrap hø. Du skal vælge relevant observation i IMK:

- Forbud mod tilskuds fodring ikke overholdt – fodret med ensilage eller kraftfoder (13.4.1)
- Forbud mod tilskuds fodring ikke overholdt – fodret med hør, halm eller vraphør (13.4.2)

Bemærk, at det er tilladt at etablere et leje til dyrene bestående af halm, for eksempel halmballer, hvor snoren er skåret over.

#### **Forbud mod dyrkning og etablering af skov mv.**

Det naturlige eller etablerede plantedække af græs må anvendes til afgræsning, slæt, rørskær el.lign. Arealerne må ikke anvendes til dyrkning af afgrøder eller til etablering af forskellige former for produktionsskov.

Hvis forbuddet ikke er overholdt skal du vælge relevante observationer i IMK:

- Forbud mod pyntegrønt, energiskov, prydvækster og juletræer er ikke overholdt (13.7.2)
- Forbud mod etablering af skov ikke overholdt (15.4.1)
- Forbud mod dyrkning af afgrøder ikke overholdt (15.4.2)

#### **Forbud mod tilførsel af jordforbedringsmidler**

I tilsagnsperioden må arealerne ikke tilføres jordforbedringsmidler, bortset fra det tidsrum, hvor plantedækket etableres. Du skal kontrollere, at dette er overholdt.

Hvis forbuddet ikke er overholdt skal du vælge følgende observation i IMK:

- Forbud mod tilførsel af jordforbedringsmidler er ikke overholdt (13.9.2)

Biodynamiske præparater, autoriseret af Demeter Forbundet, betragtes ikke som jordforbedringsmidler.

## **5.8 § 3-arealer**

Hvis du på et tilsagnsareal i et § 3-område konstaterer en overtrædelse af en af de tinglyste forpligtelser om, at der ikke må gødes, sprøjtes, omlægges, tilskuds fodres eller anvendes jordforbedringsmidler, eller at der er etableret bygninger eller foretaget ødelæggelse af plantedækket/bevoksning, skal kommunen bedømme, om overtrædelsen også udgør en ændring af naturtilstanden i § 3.

Du skal skriftligt kontakte naturforvaltningen i den kommune, hvor arealet er beliggende, beskrive den konstaterede overtrædelse samt oplyse arealets beliggenhed og størrelse, og bede kommunen om en vurdering af, om overtrædelsen udgør en overtrædelse af naturbeskyttelseslovens § 3.

# 6. MO 55: Fastholdelse af vådområder og naturlige vandstandsforhold

## Kontrolårsag p

Formålet med tilsagnet er at kompensere lodsejere, der indgår i projekter, som skal beskytte vandmiljøet.

20-årige tilsagn indgået fra 2011-2014. Tilsagnet kan kombineres med grundbetaling og tilsagn med pleje af græs- og naturarealer.

Vejledende kontroltidspunkt: 1. juni – 1. september.

Du skal kontrollere, at arealet er et græs- eller naturareal, og at den tinglyste servitut for det etablerede vådområdeprojekt er overholdt. Ved kontrollen skal du tage udgangspunkt i servitutens bestemmelser, som er gengivet i tilsagnet.

## Kort og tilsagn

Tilsagnsbetingelser og tilsagnskort ligger på kontrolsagen på Sagsbehandlerportalen. Du skal altid orientere dig om de specifikke tilsagnsbetingelser inden kontrolstart.

## Dispensationer

Ansøger kan opnå dispensation for tilsagn givet under landdistriktsprogrammet. Det kan for eksempel være i forbindelse med afholdelse af arrangementer eller hvis arealet er for vådt til at overholde plejekravet. Ved kontrollen tager du udgangspunkt i den givne dispensation. Dispensationer ligger på kontrolsagen i Sagsbehandlerportalen

## 6.1 Rådighedskrav

Som udgangspunkt bliver rådighed kontrolleret administrativt. Du skal kontrollere for rådighed, hvis det fremgår af kontrolgrundlaget, eller hvis der opstår tvivl om rådigheden i forbindelse med kontrollen. Se Instruks 2 kapitel 7.

## 6.2 Opmåling

Opmåling af arealer er beskrevet i Guide til IMK i marken. Guiden finder du på iPadportalen. Husk også aktivt at slå tilsagnslaget Miljøtilsagn vådområder til i IMK.

## 6.3 Afgrødekoder

Uanset afgrødekode skal alle beskrevne forpligtigelser i tilsagnet overholdes.

## 6.4 Mindsteareal for marker

Miljøordning 55 er ikke omfattet af mindstekravet på 0,30 ha. Arealer du har opmålt til mindre end 0,30 ha, godkender du med det opmålte areal.

## 6.5 Ikke landbrugs- eller naturareal

Arealer, som ikke er landbrugs- eller naturarealer, er ikke tilskudsberettiget. Ikke landbrugs- eller naturarealer er opdelt i følgende kategorier: Menneskeskabte konstruktioner, træer og skov, oplagring samt vand.

### Menneskeskabte konstruktioner

Menneskeskabte konstruktioner som veje, bygninger, befæstede stier, elmaster, vindmølleanlæg inkl. tilkørselsveje, gårdspladser, p-pladser mm. er ikke landbrugsarealer og dermed ikke tilskudsberettigede.

Konstaterer du menneskeskabte konstruktioner på arealet skal du vælge relevante observationer i IMK:

- Befæstet vej eller markvej (3.1.1)
- Bygning/anlæg (3.1.3)
- Stendige/jorddige o.l. (3.1.5)

- Råstofgrav (3.1.6)
- Containerplads (3.1.7)
- Vindmølle (3.1.8)
- Elmast (3.1.9)
- Landingsbane (3.1.11)
- Menneskeskabt konstruktion i kanten af markblokken (under 100 m<sup>2</sup> – ned til 10 m<sup>2</sup>) (3.1.12)

Alle ovenstående observationer slår også igennem på grundbetalingen. Du kan mere læse om, hvornår du skal bruge de forskellige observationer i Instruks 2.

### Solceller

Solceller er uforenelig med miljøordninger. Du skal ved forekomst af solceller på arealet vælge følgende observation i IMK:

- Solceller på arealet er ikke foreneligt med ansøgt ordning (3.1.15)

### Træer og skov

Tilsagnsarealer må ikke være tilplantet med skov ved indgåelse af tilsagn.

Tilsagnsarealer må ikke være pålagt fredskovspligt. Arealer med fredskovspligt skal derfor underkendes. Undtaget herfra er bevoksede fredskovspligtige arealer.

Småbiotoper til og med 0,5 ha, der var på tilsagnsarealerne i vækstsæsonen forud for tilsagnsperiodens begyndelse, og som udgøres af beplantning eller andet plantedække, kan opretholdes.

Tilsagnsarealer må ikke være omfattet af en tilskudsordning til skovbrug.

I plantedækket på tilsagnsarealet kan der indgå andre plantearter end de, som tilsagnet er betinget af, når der er tale om plantearter, der naturligt har indfundet sig på tilsagnsarealet samtidig med, at de øvrige betingelser for tilsagnet er opfyldt.

Du skal vælge relevante observationer i IMK:

- Remise/vildtremise (LDP) (12.2.1)
- Læhegn (LDP) (12.2.2)
- Areal med fredskovspligt bevokset med træer (3.2.6)
- Skovtilsagn (3.2.7)

Vær opmærksom på at observationerne kun slår igennem på miljøordningen. Hvis der også søges om grundbetaling skal du udvide kontrollen til at omfatte grundbetaling og vælge passende observation. Se instruks 2.

### Vand

Arealerne kan være permanent vanddækkede som følge af projektet. Kun områder med permanent vanddække, der var på arealerne forud for tilsagn, skal underkendes. Undtaget er arealer med permanent vanddække som følge af et forudgående MVJ-tilsagn.

Du skal vælge relevante observationer i IMK:

- Vand, sø e.l. ikke foreneligt med tilsagn (12.2.3)
- Vandløb, grøft eller lignende – LDP (3.7.2)

Husk altid at skrive, hvad du har observeret på arealet i bemærkningsfeltet.

Vær opmærksom på at overstående observationer kun slår igennem på miljøordningen. Hvis der også søges om grundbetaling skal du udvide kontrollen til at omfatte grundbetaling og vælge passende observation. Se instruks 2.

### Oplagring

Du skal ved oplagring, der ødelægger plantedækket, vælge følgende observation i IMK:

- Plantedækket er ikke opretholdt (12.1.7)

Husk altid at skrive i bemærkningsfeltet, hvorfor plantedækket ikke er opretholdt.

Hvis plantedækket under oplagringen er opretholdt, skal du ikke lave en observation på tilsagnet.

Vær opmærksom på at observationen kun slår igennem på miljøordningen. Hvis der også søges om grundbetaling skal du udvide kontrollen til at omfatte grundbetaling og vælge observation (3.3.1). Se instruks 2. afsnit 3

## 6.6 Plantedække

Ved kontrollen skal du undersøge, om plantedækket er opretholdt. Arealet skal fastholdes som natur- eller græsareal i hele tilsagnsperioden. Landbrugsstyrelsen kan dispensere således, at det eksisterende plantedække kan ændres, når ændringen er en fordel for miljøet, naturen og landskabet.

Vær opmærksom på, at arealer med vand kan godkendes, hvis det er opstået som følge af vådområdeprojektet, eller som følge af et tidligere MVJ-tilsagn på arealet. Småbiotoper op til 0,5 ha, som var på arealet i vækstsæsonen forud for tilsagnets indgåelse, er tilladte. Læs mere under pkt. 6.5 træer og skov.

Som på grundbetaling er følgende aktiviteter tilladte, hvis plantedækket er opretholdt: Jagt, trampestier, og privat ikke-organiseret ridning.

Der må som hovedregel ikke foretages nogen former for aktivitet, der kan skade plantedækket, for eksempel opbevaring eller oplagring. Hvis plantedækket ikke er opretholdt, og ansøger ikke kan fremvise en dispensation fra Landbrugsstyrelsen, skal du underkende arealet.

Hvis et areal udnyttes jordbrugsmæssigt samtidig med en anden aktivitet, er arealet tilskudsberettiget, så længe den anden aktivitet ikke påvirker den jordbrugsmæssige udnyttelse eller ødelægger plantedækket. Det drejer sig blandt andet om brandbælter, fortidsminder, visse militærområder og skanser, som er offentligt tilgængelige, men hvor denne aktivitet ikke hindrer overholdelse af tilsagnsbetingelserne eller opretholdelse af plantedækket.

Du skal vælge følgende observation i IMK:

- Plantedækket er ikke opretholdt (12.1.7)

Husk altid i bemærkningsfeltet at skrive, hvorfor plantedækket ikke er opretholdt.

Bemærk, at bar jord som følge af slitage fra dyr er tilladt rundt om f.eks. vandingstrug, læskure og drivstier.

Hvis der på et areal ikke er noget plantedække som følge af naturlige forhold, som for eksempel at jordbundsforholdene er så ringe, at opvækst af planter er umulig (strandbred og lignende), skal du vælge følgende observation i IMK:

- Bar jord som følge af naturlige forhold (12.1.8)

Vær opmærksom på at observationerne kun slår igennem på miljøordningen. Hvis der også søges om grundbetaling skal du udvide kontrollen til at omfatte grundbetaling og vælge passende observation. Se instruks 2. afsnit 3

Hvis du kan konstatere, at plantedækket ikke har været der fra tilsagnets start, eller fra den i bekendtgørelsen fastsatte dato, skal du også vælge følgende observation i IMK:

- Oprindeligt plantedække fra tilsagnets begyndelse er ikke opretholdt (12.1.1)

Landbrugsstyrelsen kan meddele ansøger, at der skal ske reetablering af plantedækket, hvis plantedækket i løbet af tilsagnsperioden ikke er blevet opretholdt. Det fremgår af kontrolgrundlaget, hvis du skal kontrollere, om plantedækket er blevet reetableret. Hvis tilsagnshaver ikke har reetableret plantedækket, skal du vælge følgende observation i IMK:

- Græs ikke reetableret efter påbud (15.2.1)



## 6.7 Forbud

Forbuddene på denne miljøordning fremgår af en servitut (tinglyste bestemmelser) på arealet. Alle arealer indenfor et projekt bliver tinglyst, også selv om de ikke er omfattet af tilsagn til fastholdelse.

Du skal derfor kontrollere, om de tinglyste bestemmelser er overholdt. Ved overtrædelse af forbuddene skal du skrive i bemærkningsfeltet til observationen i IMK, at de tinglyste bestemmelser ikke er overholdt.

### Forbud mod tilførsel af gødning

Arealer omfattet af tilsagnstype 55 må ikke få tildelt gødning ud over det, der efterlades fra græssende dyr. Du skal kontrollere ved besigtigelse, at arealerne omfattet af tilsagnet ikke har fået tildelt gødning.

Du kan ved kontrollen af marken kigge efter uopløste gødningskorn eller kigge efter kørespor som følge af udbringning af gødning. Biodynamiske præparater, autoriseret af Demeter Forbundet, betragtes ikke som gødning.

Du skal vælge følgende observation i IMK:

- Arealet er tilført gødning (13.3.1)

### Forbud mod omlægning

Arealerne må ikke omlægges i tilsagnsperioden.

Du skal vælge følgende observation i IMK:

- Forbud mod omlægning i tilsagnsperioden er ikke overholdt (13.8.1)

### Forbud mod tilførsel af plantebeskyttelsesmidler

På alle tilsagn under miljøordningerne er der forbud mod tilførsel af plantebeskyttelsesmidler. Forbuddet gælder alle plantebeskyttelsesmidler (pesticider), herunder herbicider, insekticider og fungicider. Kontrollen foretages ved besigtigelse af arealet og gennemgang af en eventuel sprøjtejournal.

Bemærk at der kan ligge en dispensation til sprøjtning i særlige tilfælde, og at der på nogle af de ældre miljøordninger kan være en undtagelse fra forbuddet i selve tilsagnet.

Hvis der kun er sprøjtet på en del af marken, skal du ikke underkende hele marken, men opmåle og underkende den del, hvor der er anvendt plantebeskyttelsesmidler.

Du skal vælge relevant observation i IMK:

- Forbud mod tilførsel af plantebeskyttelsesmidler er ikke overholdt (13.5.1)
- Overtrædelse af forbud mod tilførsel af plantebeskyttelsesmidler ikke overholdt (< 0,01 ha) (13.5.2)

Beskriv i bemærkningsfeltet i IMK, hvilket middel, der er anvendt og om muligt, hvornår midlet er anvendt. Dokumentation (indkøbsbilag, sprøjtejournal, fotos af sprøjtede arealer) journaliserer du på sagen på Sagsbehandlerportalen.

Sprøjtning af et areal på under 100 m<sup>2</sup> (for eksempel under tråd) opmåles og underkendes altid til 100 m<sup>2</sup> og i IMK beskriver du det konstaterede i bemærkningsfeltet.

Bemærk, at der i særlige tilfælde kan være givet dispensation til anvendelse af pesticider. Biodynamiske præparater, autoriseret af Demeter Forbundet, betragtes ikke som plantebeskyttelsesmidler.

### Forbud mod tilskudsfodring

Det er ikke tilladt at tilskudsfodre på tilsagnsarealer, som afgræsses, bortset fra med mineral-foderblandinger.

Det vil sige fodring af dyrene med halm, ved for eksempel at der sættes en hel halmballe ud til dyrene, vil blive betragtet som tilskudsfodring. Fodring med høg og andet stråfoder betragtes også som tilskudsfodring.

Vær opmærksom på, at du skal vælge forskellige overtrædelsestyper afhængig af, om der er tilskudsfodret med ensilage og kraftfoder eller høg, halm og wrapphøg. Du skal vælge relevant observation i IMK:

- Forbud mod tilskuds fodring ikke overholdt – fodret med ensilage eller kraftfoder (13.4.1)
- Forbud mod tilskuds fodring ikke overholdt – fodret med hør, halm eller vraphør (13.4.2)

Bemærk, at der i særlige tilfælde kan være givet dispensation til tilskuds fodring.

Bemærk, at det er tilladt at etablere et lege til dyrene bestående af halm, for eksempel halmballer, hvor snoren er skåret over.

#### **Forbud mod dyrkning og etablering af skov mv.**

Det naturlige eller etablerede plantedække af græs må anvendes til afgræsning, slæt, rørskår el.lign. Arealerne må derfor ikke anvendes til dyrkning af afgrøder eller til etablering af forskellige former for produktionsskov.

Du skal vælge relevante observationer i IMK:

- Forbud mod pyntegrønt, energiskov, prydvækster og juletræer er ikke overholdt (13.7.2)
- Forbud mod etablering af skov ikke overholdt (15.4.1)
- Forbud mod dyrkning af afgrøder ikke overholdt (15.4.2)

#### **Forbud mod tilførsel af jordforbedringsmidler**

I tilsagnsperioden må arealerne ikke tilføres jordforbedringsmidler bortset fra det tidsrum, hvor plantedækket etableres. Du skal kontrollere, at dette er overholdt.

Biodynamiske præparater, autoriseret af Demeter Forbundet, betragtes ikke som jordforbedringsmidler.

Hvis forbuddet ikke er overholdt skal du vælge følgende observation i IMK:

- Forbud mod tilførsel af jordforbedringsmidler er ikke overholdt (13.9.2)

## **6.8 § 3-arealer**

Hvis du på et tilsagnsareal i et § 3-område konstaterer en overtrædelse, af en af de tinglyste forpligtelser om, at der ikke må gødes, sprøjtes, omlægges, tilskuds fodres eller anvendes jordforbedringsmidler, eller at der er etableret bygninger eller foretaget ødelæggelse af plantedækket/bevoksning, skal kommunen bedømme om overtrædelsen også udgør en ændring af naturtilstanden i § 3.

Du skal skriftligt kontakte naturforvaltningen i den kommune, hvor arealet er beliggende, beskrive den konstaterede overtrædelse samt oplyse arealets beliggenhed og størrelse, og bede kommunen om en vurdering af, om overtrædelsen udgør en overtrædelse af naturbeskyttelseslovens § 3.

# 7. MO 66 og MO 67: Pleje af græs- og naturarealer

## Kontrolårsag p eller q

MO 66 er uden grundbetaling, mens der på MO 67 er mulighed for at søge grundbetaling.

Formålet med tilsagnet er at beskytte og forbedre biotopforholdene og biodiversiteten. Dette gøres ved at sikre, at visse prioriterede arealer bliver drevet med en ekstensiv landbrugsmæssig drift med årlig afgræsning eller slæt.

5-årige tilsagn indgået fra 2015.

## Tilsagn

Betingelserne for tilsagnet fremgår af kontrolgrundlaget.

## Dispensationer

Ansøger kan opnå dispensation for tilsagn givet under landdistriktsprogrammet. Det kan for eksempel være i forbindelse med afholdelse af arrangementer, tilladelse til tilskudsfordring eller hvis arealet er for vådt til at overholde plejekravet. Ved kontrollen tager du udgangspunkt i den givne dispensation. Dispensationer ligger på kontrolsagen i Sagsbehandlerportalen

Vejledende kontroltidspunkt: 1. juni – 15. september.

## 7.1 Ændringer til reglerne for tilsagn med pleje af græs- og naturarealer i 2024

Fra 2024 er det muligt at vælge en ny valgfri kontrolmetode (ekstensiv græsning) ved forpligtelse til afgræsning på tilsagn om tilskud til pleje af græs- og naturarealer. Kontrolmetoden kan vælges i stedet for de to andre kontrolmetoder synligt afgræsset og fast græsningstryk. Kontrolmetoden vælges ved afkrydsning i fællesskemaet. I november 2024 skal ansøger tage og indsende georefererede billeder via Landbrugsstyrelsens app, som dokumenterer at tilsagnsmarkerne har være omfattet af græsning i løbet af perioden 1. januar til og med 30. november. Læs mere under afsnit 7.13.

Hvis du kommer på kontrol af en ansøger der har valgt kontrolmetoden ekstensiv græsning, skal du udelukkende kontrollere om forbuddene på tilsagnet er overholdt. Du skal derfor ikke kontrollere om plejeforpligtigelsen er overholdt.

Kontrol - Følgende marker skal kontrolleres, ha									
Marknr. ↑↓	Afg. kode ↑↓	Afgrøde ↑↓	Kontrolårsag ↑↓	Areal fra markkort ↑↓	LDP- tilsagn ↑↓	Art 4 registrering ↑↓	Så-tidspunkt ved sen etablering af efterafgrøder ↑↓	Billedekontrol ↑↓	Kvalitetsvurdering afslut fra skærm ↑↓
11	254	Miljøgræs MVJ-tilsagn (0 N), permanent	p	7,98	MO66- afg-	0		<input checked="" type="checkbox"/> Ja <input type="checkbox"/> Nej	<input type="checkbox"/> Ja <input type="checkbox"/> Nej
12	254	Miljøgræs MVJ-tilsagn (0 N), permanent	cup	15,76	MO67- afg-	0		<input type="checkbox"/> Ja <input checked="" type="checkbox"/> Nej	<input type="checkbox"/> Ja <input type="checkbox"/> Nej

Figur 5.2: Udklip "Følgende marker skal kontrolleres" viser hvor man kan se at marken er udtaget til Ekstensiv græsning.

## Samhegning med ekstensivering med slæt

I 2024 kan ansøger samhegne arealer med Ekstensivering med slæt og arealer med Pleje af græs- og naturarealer, hvis der er har valgt kontrolmetoderne "synligt afgræsset" eller "ekstensiv græsning".

## Visse bedrifter er undtaget fra delkrav GLM 8.1.2

Fra 2024 vil bedrifter være undtaget fra delkrav GLM 8.1.2. om mindst 4 pct. ikke-produktive elementer, hvis der på bedriften er mere end 75 pct. af agerjorden, der anvendes til produktion af græs eller andet grøntfoder med en kvælstofnorm og fosfornorm på 0, og som ikke jordbehandles eller omlægges i det indeværende år. I de 75 pct. af agerjorden indgår også bedriftens arealer med pleje af græs og naturarealer.

## 7.2 Særligt for kontrol i 2024 – Kontrolårsag 9

Der vil være sager med MO 66/67 som ikke kan klargøres i 2024. Det medfører, at sagsgangene i IMK og CAP på kontrolopgaven er ændret. Disse sager har fået kontrolårsag 9.

Har din sag kontrolårsag 9, er der et skema "Marker vurderet "ikke OK" i Klargøringen af MO i kontrolgrundlaget. Her finder du bemærkninger fra sagsbehandleren, som du skal bruge i kontrollen. Læs mere i afsnit 7.17.

### Indtegning af tilsagn

Ansøger får udbetalt tilskud til det areal, hvor der er overlap mellem tilsagnspolygon og indtegnet mark i IMK. Det er også overlapsarealet du skal forholde dig til på kontrollen – dette kaldes tilsagnsmarken.

Ansøger kan tegne flere tilsagnsmarker med forskellige udløbs år ind som én mark. Altså kan der forekomme marker med flere udløbsår. Dog er det en forudsætning, at tilsagnene har samme forpligtelse, og at de ligger i samme markblok. Det fremgår af kontrolgrundlaget, hvis der er flere udløbsår på en mark.

## 7.3 Rådighedskrav

Som udgangspunkt bliver rådighed kontrolleret administrativt. Du skal kontrollere for rådighed, hvis det fremgår af kontrolgrundlaget, eller hvis der opstår tvivl om rådigheden i forbindelse med kontrollen. Se Instruks 2 afsnit 7.

## 7.4 Opmåling

Opmåling af arealer er beskrevet i Guide til IMK i marken. Guiden finder du på IPadportalen. Se desuden under afsnit. 7.8 vedr. fleksibilitet.

## 7.5 Afgrødekoder

Uanset afgrødekode skal alle beskrevne forpligtelser i tilsagnet overholdes.

## 7.6 Mindsteareal for marker

Det er et krav, at et tilsagnsareal, ved tilsagnets begyndelse, har et mindsteareal på 0,30 ha. Hvis du konstaterer ved kontrollen, at et areal er mindre end 0,3 ha, skal du gøre følgende:

Hvis tilsagnet oprindeligt er givet til et areal *større* end 0,3 ha skal du ikke gøre noget, hvis du vurderer at det tilskudsberettigede areal var over 0,3 ha ved tilsagnets begyndelse.

Hvis arealet derimod ud fra din vurdering ikke kan have være mindst 0,3 ha ved tilsagnets begyndelse og arealet ikke er sammenhængende med et andet areal med tilsagn og samme udløbs år, skal du underkende arealet med følgende observation for at arealet er under 0,3 ha.

- Reglen om mindsteareal på 0,3 ha er ikke overholdt (2.1.12)

Hvis tilsagnet oprindeligt er givet til et areal *mindre* end 0,3 ha, og det ud fra din vurdering var sammenhængende med et andet tilskudsberettiget areal, da tilsagnet blev givet, skal du ikke gøre noget.

Hvis der er mindre end 5 meters afstand imellem 2 delarealer betragtes de som et samlet areal.

## 7.7 Småbiotoper til GLM 8 på tilsagnsarealer med pleje af græs- og naturarealer

På marker med MO66/67 kan ansøger opfylde GLM 8 kravet på op til 20 % af tilsagnsmarken ved at unklade pleje på delarealer på op til 1,0 ha. Arealet skal være indtegnet i IMK og angivet, at det skal anvendes som "småbiotop til GLM 8".

På græsningsarealer er det nødvendigt at frahegne delarealet til GLM 8, bortset fra GLM-søer og –fortidsminder, samt markkrat. Frahegninger af delarealer, som i øvrigt er græsningsegnet, må gerne ligge i kanten af marken. Der kan godt laves en frahegning til at opfylde GLM 8, som er større end det areal, der indtegnes og markeres som "småbiotop til GLM 8".

Småbiotoper til GLM 8 eller småbiotoper til grundbetaling på en mark med MO 66/67 skal medregnes under de 20 % fleksibilitet. De må maksimalt udgøre under 1 ha med 5 meters afstand mellem hver.

I tabellen nedenfor angives, hvilke småbiotoper, der er forenelige med fleksibiliteten på pleje af græs- og naturarealer på min. 100m<sup>2</sup> og op til 1 ha.

	Registrerede småbiotopers på grundbetaling (op til 20 pct. af marken, mellem 100m <sup>2</sup> - 1 ha)	Forenelighed med fleksibiliteten på PLG (op til 20 pct. af marken, under 1 ha)
Nyt krat (opvækst af træer og buske)	Tilladt	Tilladt
Våd lavning på markfladen	Tilladt	Tilladt
Højt græs / urtevegetation uden tegn på bid	Tilladt	Tilladt
Vildt- og bivenlige tiltag (lærkepletter, insektvolde, urtestrøber og urorte vildtstrøber)	Tilladt	Ikke tilladt
Tilplantning af areal	Tilladt	Ikke tilladt
Eksisterende remiser/vildremiser og læhegn, som frahegnes	Tilladt	Tilladt
Frahegnet græsvej, som ikke er befæstet	Tilladt	Tilladt

Læs mere om kontrol af GLM8 i Kontrolinstruks 11. Bioordningen, Biodiversitet og bæredygtighed

### Småbiotoper som en del af grundbetalingen

Delarealer under 1 ha, hvor der ikke er et plantedække egnet til pleje, kan indgå i tilsagnet indenfor fleksibilitetsreglerne, som du kan læse mere om i afsnit 7.8 og 9.8. Søges der også grundbetaling på delarealet (Tilsagn 67/69), skal det være indtegnet og registreret i IMK som en småbiotop.

Delarealer over 100 m<sup>2</sup> skal altid være indtegnet, hvis de består af klynger af træer og buske eller permanent vandlidende arealer, og der samtidig søges grundbetaling til dem. For arealer med permanent græs må delarealer med træer og buske eller som er vandlidende dog udgøre op til 500 m<sup>2</sup>.

Ansøger er blevet vejledt i at de med fordel kan indtegne arealer der ikke er plejede. Det er ikke et krav under tilsagnsreglerne til pleje af græs- og naturarealer at registrere ikke-græssede/ikke-slåede delarealer. Da aktivitetskravet på grundbetaling opfyldes ved at ansøger opfylder plejeforpligtelsen i sit tilsagn, er der i udgangspunktet ikke behov for, at ansøger også har indtegnet delarealer, som er egnet til græsning/slæt, men som står urørt/uplejet hen, da arealet er omfattet af tilsagnsreglerne om 20 procent fleksibilitet.

	Grundbetalings småbiotoper skal registreres i IMK (op til 20 % af marken, mellem 100 m <sup>2</sup> - 1 ha)	Forenelighed med fleksibiliteten på PLG (op til 20 % af marken, maks. 1 ha)
<b>Ny opvækst af selvsåede træer og buske</b>	Tilladt	Tilladt
<b>Våd lavning på markfladen</b>	Tilladt	Tilladt
<b>Højt græs / urtevegetation uden tegn på bid</b>	Tilladt	Tilladt
<b>Udyrkede delarealer såsom lærkepletter, insektvolde og barjordsstrøber (tidligere 'vildt og bivenlige tiltag)</b>	Tilladt	Ikke tilladt
<b>Tilplantning af areal</b>	Tilladt	Ikke tilladt
<b>Eksisterende remiser/vildremiser og læhegn, som frahegnes</b>	Tilladt	Tilladt
<b>Frahegnet græsvej, som ikke er befæstet</b>	Tilladt	Tilladt

## 7.8 Det tilskudsberettigede areal (fleksibilitet)

På det tilskudsberettigede areal under MO66/67 må der indgå delarealer på den enkelte mark på op til 1 ha., der ikke er plejet, dette kaldes fleksibilitet. Dog med visse forbehold som beskrives længere nede i afsnittet.

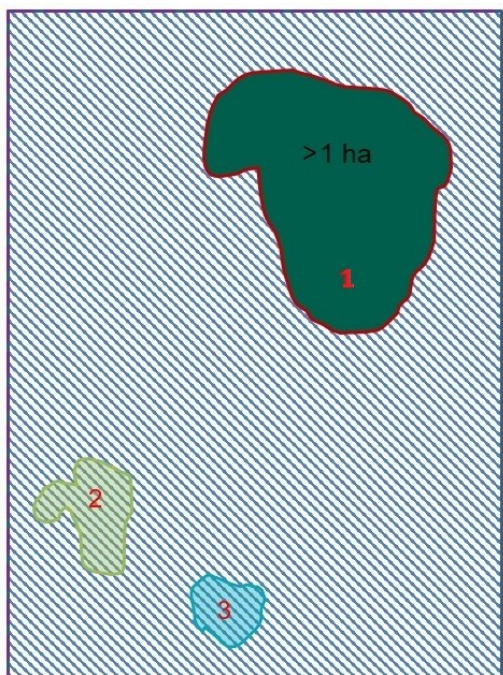
Fleksibiliteten omfatter de arealer, der ikke er plejet med afgræsning eller slæt, men som er naturligt forekommende arealer under 1 ha (10.000 m<sup>2</sup>). Disse arealer må dog højst udgøre 20 pct. af tilsagnsmarkens godkendte areal.

Placeringen af disse områder på under 1 ha (10.000 m<sup>2</sup>) må gerne være forskellig for hvert tilsagns år.

De naturligt forekommende arealer, der ikke er plejet, som indgår under fleksibiliteten kan f.eks. være:

- Arealer, hvor der er et egnet plantedække, men arealet bliver ikke plejet i henhold til tilsagnet
- Arealer, der ikke er egnet til afgræsning, men arealet er en naturlig del af marken f.eks.
  - o Tæt buskads eller våde områder
  - o Arealer uden plantedække

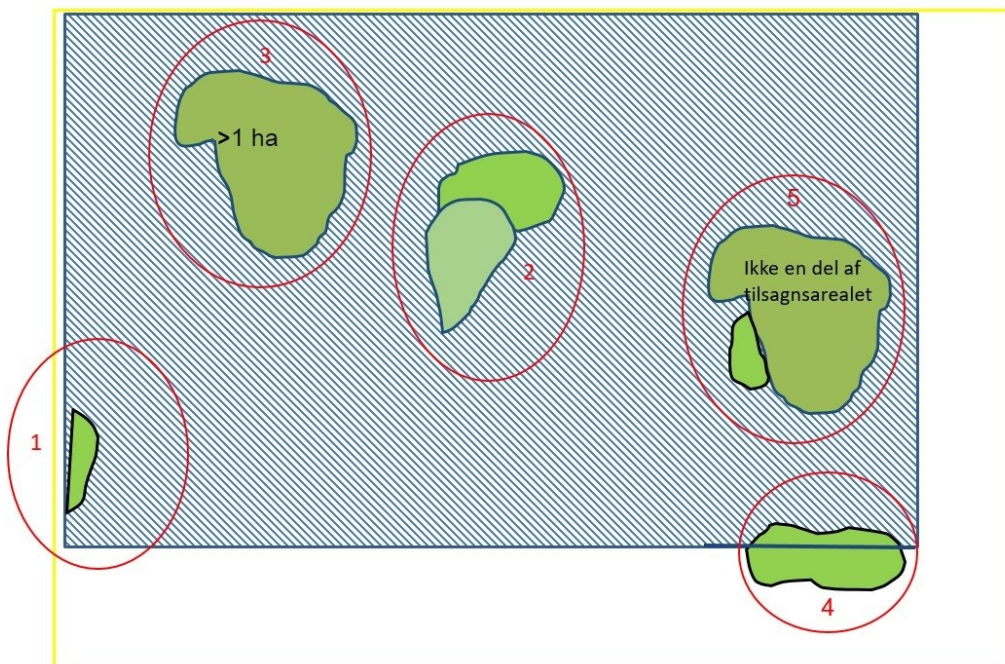
**Størrelsen på de naturligt forekommende arealer, kan afgøre om de kan indgå i fleksibiliteten:**



**Figur 5.3:** Illustrerer størrelsesforskellen mellem arealer der kan indgå i fleksibiliteten (Område 2 og 3) og områder der ikke kan indgå i fleksibiliteten (Område 1).

Arealer over 1 ha (Område 1, se figur 5.3), der ikke kan eller bliver afgræsset kan ikke indgå i fleksibiliteten og er derfor ikke tilskudsberettiget. Arealer over 1 ha kan ikke indgå under fleksibilitetsbegrebet. Arealer under 1 ha (Område 2 og 3, se figur 5.3), der ikke kan eller bliver afgræsset, kan indgå under fleksibiliteten og kan indgå i det tilskudsberettigede areal, hvis de udgør mindre end 20 pct. af tilsagnsmarken.

### Arealer der ikke kan indgå i fleksibiliteten



**Figur 5.4:** Illustrerer områder der ikke kan indgå under fleksibilitetsbegrebet og derfor ikke kan indgå i det tilskudsberettigede areal

Den gule kant på figur 5.4 viser markblokken, og det blå skraverede er marken med tilsagn. De områder på markblokken, der skal indgå i fleksibiliteten, skal registreres som en småbiotop for at opnå grundbetalingstilskud.

- Område 1 på figur 5.4, viser arealer der ikke er egnet til afgræsning eller slæt og samtidig ligger i kanten af markblokken.
- Område 2 på figur 5.4, viser flere sammenhængende arealer, hvor der er forskellige elementer, der gør at arealerne ikke er egnet til afgræsning eller slæt, arealerne udgør derudover tilsammen 1 ha eller derover.
- Område 3 på figur 5.4, viser arealer på 1 ha eller derover, der ikke er egnet til afgræsning eller slæt, eller som er egnet, men hvor der ikke er blevet afgræsset eller taget slæt.
- Område 4 på figur 5.4, viser arealer på 1 ha eller derover, der ikke er egnet til afgræsning eller slæt og hvor selve arealet i mindre grad overlapper med tilsagnet.
- Område 5 på figur 5.4, viser arealer under 1 ha, der ligger op til et område, der er taget ud af marken med tilsagn.

Når du vurderer om et areal kan indgå under fleksibiliteten skal du huske disse begrænsende faktorer, der gør at arealet ikke vil kunne indgå.

Inden du vurderer fleksibiliteten, skal du huske, at menneskeskabte konstruktioner, GLM-søer, skov og fredskov (bortset fra lysåbne arealer i fredskov), arealer med skovtilsagn og arealer ansøger ikke har rådighed over, ikke kan indgå i det tilskudsberettigede areal. Læs mere om disse arealer i afsnit 7.9.

Arealer under 1 ha, der er naturligt forekommende på marken, og som ikke kan plejes (afgræsses/slæt) og som ligger i kanten af markblokken eller kanten af tilsagnsmarken (overlappet mellem den mark der er søgt udbetaling til og tilsagnspolygonet), kan ikke indgå i beregningen for fleksibilitet.

Observationen (3.2.11) skal bruges, hvis arealet ligger i kanten af markblokken/tilsagnsmarken, selv om arealet er under 1 ha.

- Læhegn, træer og skov i kanten af tilsagnsmarken, mindre end 1 ha. men del af element større end 1 ha (3.2.11)

Hvis to eller flere af ovenstående arealer, der ikke er egnet til pleje, støder op imod hinanden, skal den samlede størrelse af delarealerne være under 1 ha. for at det kan indgå i fleksibiliteten, se Figur 5.4. Er de tilsammen større end 1 ha, se figur 5.4, skal du lave én observation for det samlede areal og skrive i bemærkningen, hvilke andre overtrædelser der er på arealet.



Du skal vælge den relevante observation i IMK:

- Bevokset med træer eller buske og uden græsningsegnet plantedække (12.1.9)
- Læhegn (3.2.4)
- Remise/vildtremise (3.2.3)
- Læhegn, træer og skov i kanten af tilsagnsmarken, mindre end 1 ha. men del af element større end 1 ha (3.2.11)

På en kontrol skal du lave observationer i IMK på de "Naturligt forekommende arealer der ikke plejes". På kontrolsagen vil der beregnes om de udgør mere end 20 pct. af det tilskudsberettigede areal. Du kan se på fanen "Markplan - tilsagn" i kontrolopgaven, om de naturligt forekommende arealer udgør mere end 20 pct.

Arealer, uden for tilsagnsarealet samt der hvor tilskudsberettigelseskræterierne ikke er opfyldt jf. f.eks. skov og fredskov, arealer med skovtilsagn mv. vil ikke indgå i fleksibilitetsberegningen.

Områder, hvor en forpligtigelse ikke er overholdt, skal *ikke* trækkes fra tilsagnsarealet ved beregningen. Disse arealer (f.eks. areal over 1 ha. der ikke er plejet, kan ikke indgå i de 20 pct. fleksibilitet, men de skal indgå som en del af tilsagnsarealet, som de 20 pct. beregnes på baggrund af.

Følgende observationer indgår i fleksibilitetsberegningen, hvis de er imellem 100 m<sup>2</sup> og under 1 ha:

- Remise/vildtremise (3.2.3)
- Læhegn (3.2.4)
- Vandhul, sø eller lignende – LDP (3.7.1)
- Vandløb, grøft eller lignende – LDP (3.7.2)
- Arealet er ikke afgræsset, men der er taget slæt (11.1.1)
- Arealet er ikke afgræsset på grund af midlertidig oversvømmelse (11.1.2)
- Ikke afgræsset (11.1.3)
- Ikke synligt afgræsset den 15. september, men der har været dyr på arealet (11.2.2)
- Der er ikke taget slæt, men arealet er afpudset (11.3.2)
- Der er ikke taget slæt, men arealet er afgræsset (11.3.3)
- Arealet er ikke udnyttet til slæt (11.3.5)
- Ingen dyr – udenfor hegn, indenfor tilsagn (11.4.14)
- Plantedækket er ikke opretholdt (12.1.7)
- Bar jord som følge af naturlige forhold (12.1.8)
- Bevokset med træer eller buske og uden græsningsegnet plantedække (12.1.9)

Hvis du kan vurdere med sikkerhed, at fleksibiliteten er under 20% (det ikke plejede areal), kan du vælge **ikke** at oprette observationer, men i stedet vælge at sætte flueben i feltet "Fleksibilitet vurderet OK":

Hvis der søges om grundbetalingstilskud på tilsagnsmarkerne, skal arealerne der indgår i fleksibiliteten indtegnes og registreres i IMK som en småbiotop, ellers bliver ansøgers grundbetalingstilskud nedsat. Se afsnit 7.7 for mere information



## Markplan - tilsagn

### Markplan - Pleje af græs- og naturarealer (Tilsagnstype 66, 67, 68 og 69), ha

Marknummer ↑↓	Flexibilitet vurderet OK ↑↓	Tilsagns-type ↑↓	Anmeldt areal med tilsagn ↑↓	Flexibilitet		
				Faste fradrag* ↑↓	Brutto areal 20% beregning ↑↓	Ikke støtteberettiget under 1 ha
11	<input type="checkbox"/> Ja <input checked="" type="checkbox"/> Nej	MO66-afg				
12	<input type="checkbox"/> Ja <input checked="" type="checkbox"/> Nej	MO67-afg				

**Figur 5.5:** Fanen Markplan – tilsagn hvor det vises om marken for pleje af græs- og naturarealer er vurderet ok for fleksibiliteten, hvilket ses under feltet "Flexibilitet vurderet OK".

## 7.9 Ikke landbrugs- eller naturareal

Arealer, som ikke er landbrugs- eller naturarealer, er ikke tilskudsberettiget. Ikke landbrugs- eller naturarealer er opdelt i følgende kategorier: Menneskeskabte konstruktioner, træer og skov, oplagring samt vand.

### Menneskeskabte konstruktioner

Menneskeskabte konstruktioner som veje, bygninger, befæstede stier, elmaster, vindmølleanlæg inkl. tilkørselsveje, gårdspladser, p-pladser mm. er ikke landbrugs- eller naturarealer og er dermed ikke tilskudsberettigede.

Der må gerne stå borde og bænke på arealet, hvis det ikke forhindrer afgræsning/slæt. Borde og bænke opstillet på befæstede arealer skal altid fradrages uanset størrelse på arealet.

Vær opmærksom på, at stier og veje med plantedække skal godkendes.

Konstaterer du menneskeskabte konstruktioner på arealet skal du vælge de relevante observationer i IMK:

- Befæstet vej eller markvej (3.1.1)
- Bygning/anlæg (3.1.3)
- Stendige/jorddige o.l. (3.1.5)
- Råstofgrav (3.1.6)
- Containerplads (3.1.7)
- Vindmølle (3.1.8)
- Elmast (3.1.9)
- Landingsbane (3.1.11)
- Have/park o.l. (3.4.1)
- Ridebane (3.4.2)
- Crossbane (3.4.4)
- Golfbane (3.4.3)
- Menneskeskabt konstruktion i kanten af markblokken (under 100 m<sup>2</sup> – ned til 10 m<sup>2</sup>) (3.1.12)

Alle ovenstående observationer slår også igennem på grundbetalingen. Du kan læse mere om, hvornår du skal bruge de forskellige observationer i Instruks 2

### Solceller

Solceller er uforenelig med miljøordninger. Du skal ved forekomst af solceller på arealet vælge følgende observation i IMK:

- Solceller på arealet er ikke foreneligt med ansøgt ordning (3.1.15)

## Træer og skov

Tilsagnsarealer må ikke være pålagt fredskovspligt. Arealer med fredskovspligt skal derfor underkendes. Undtaget herfra er ubevoksede fredskovspligtige arealer, der plejes som angivet i tilsagnet. Ved kontrol af tilsagnsarealer bevokset med skov skal du tilvælge fredsskovslaget i IMK for at kontrollere om der er fredskov.

Du skal vælge følgende observation i IMK:

- Areal med fredskovspligt bevokset med træer (3.2.6)

For tilsagn gælder, at tilsagnsarealer beliggende i fredskov betragtes som bevoksede, hvis det er bevokset med højstammede træer over 5 m og kronedækninen er mere end 10 %. På disse arealer er det altså ikke nok, at der er et plantedække under træerne.

Tilsagnsarealer må ikke være omfattet af en tilskudsordning til skovbrug. Der må dog gerne være et skovrejsningstilsagn på arealet, hvis arealet er ubevokset, og der ikke udbetales tilskud til arealet under skovtilsagnet.

Du skal vælge følgende observation i IMK:

- Skovtilsagn (3.2.7)

Observationen har ingen betydning for grundbetalingen.

Tilsagnsarealer må ikke være tilplantet eller springe i skov. Læhegn og remisser må kun være på tilsagnsarealet, hvis der kan græsses/tages slæt under.

Der er tale om skov når det samlede areal med træer over 5 m er over 0,5 ha, og kronedækninen er mere end 10 %.

Hvis der er et plantedække under kronerne som er egnet til afgræsning skal du IKKE underkende arealet med observation (12.1.9), men vurdere om arealet lever op til plejebetingelserne.

Du skal vælge den relevante observation i IMK:

- Bevokset med træer eller buske og uden græsningseget plantedække (12.1.9)
- Læhegn (3.2.4)
- Remise/vildtremise (3.2.3)

Ligger arealet med træer eller skov i kanten af tilsagnsmarken (overlapsarealet mellem den indberettede mark og arealet med tilsagn) og er mindre end 500 m<sup>2</sup> men er en del af et større areal (over 500 m<sup>2</sup>) med træer eller skov, skal du vælge følgende observation i IMK:

- Læhegn, træer og skov i kanten af tilsagnsmarken, mindre end 500 m<sup>2</sup>, men del af element større end 500 m<sup>2</sup> (3.2.11)

Observationen skal ligeledes bruges, hvis arealet ligger i kanten af markblokken/tilsagnsmarken, også selv om det er under 500 m<sup>2</sup>.

Vær opmærksom på at observationerne kun slår igennem på miljøordningen. Hvis der også søges om grundbetaling skal du vælge passende GB observation. Se instruks 2.

## Oplagring

Du skal ved oplagring, der ødelægger plantedækket på arealerne, vælge følgende observation i IMK:

- Plantedækket er ikke opretholdt (12.1.7)

Husk altid at skrive i bemærkningsfeltet, hvorfor plantedækket ikke er opretholdt.

Hvis plantedækket under oplagringen er opretholdt, og oplagring ikke hindrer afgræsning, skal du ikke lave en observation på tilsagnet.

Vær opmærksom på at observationen kun slår igennem på miljøordningen. Hvis der også søges om grundbetaling skal du vælge passende GB observation 3.3.1. Se instruks 2

## Vand

Hvis arealet er permanent vandlidende, men det ikke har hindret overholdelse af betingelserne, skal arealet godkendes.

GLM-søer og -vandhuller under 2.000 m<sup>2</sup> er ikke tilskudsberettigede. Hvis du i den fysiske kontrol konstaterer, at arealet på en GLM-sø eller -vandhul er større end 2.000 m<sup>2</sup>, skal arealet ikke godkendes.

Du skal vælge følgende observation i IMK:

- GLM-landskabelement større end 2.000 m<sup>2</sup> (3.6.1)

Du skal desuden fradrage arealer med permanent vanddække, søer, grøfter med vand, vandløb og loer, hvis der ikke er plantedække i dem.

Du skal vælge de relevante observationer i IMK:

- Vandhul, sø eller lignende – LDP (3.7.1)
- Vandløb, grøft, eller lignende – LDP (3.7.2)

Loer, priler og grøfter, der ligger i kanten af en markblok, kan godt indgå i det tilskudsberettigede areal hvis de er under 1 ha.

Ligger arealet med vand som et areal der strækker sig ind over tilsagnsmarken (overlapsarealet mellem den indberettet mark og arealet med tilsagn) og er mindre end 500 m<sup>2</sup>, men er en del af et større areal (over 500 m<sup>2</sup>) med vand, skal du vælge følgende observation i IMK:

- Vandhul, grøft, sø eller lignende i kanten af tilsagnsmarker, mindre end 500 m<sup>2</sup>, men del af element større end 500m<sup>2</sup> (3.7.3)

Observationen skal ligeledes bruges hvis arealet ligger i kanten af markblokken, også selv om det er mindre end 500 m<sup>2</sup>. Husk altid at skrive i bemærkningsfeltet, hvad du har observeret på arealet.

Du kan læse mere om vand i afsnittet 7.14, hvis vand er årsagen til, at arealet ikke er plejet.

Vær opmærksom på at observationerne kun slår igennem på miljøordningen. Hvis der også søges om grundbetaling skal du vælge passende GB observation. Se instruks 2

## 7.10 Plantedække

Ved kontrollen skal du undersøge, om plantedækket er opretholdt. Arealet skal fastholdes som natur- eller græsareal i hele tilsagnsperioden. Vegetationen skal dække mere end 1/3 af overfladen i forhold til sort jord. Finder du arealer på over 100 m<sup>2</sup> med bar jord, (arealer med bar jord <100 m<sup>2</sup>, godkendes) skal du vælge følgende observation i IMK:

- Plantedækket er ikke opretholdt (12.1.7)

Husk altid i bemærkningsfeltet i IMK at skrive, hvorfor plantedækket ikke er opretholdt.

Bemærk, at bar jord som følge af slitage fra dyr er tilladt rundt om f.eks. vandingstrug, læskure og drivstier.

Hvis der på et areal ikke er noget plantedække som følge af naturlige forhold, som for eksempel at arealet ofte bliver oversvømmet eller jordbundsforholdene er så ringe, at opvækst af planter er umulig (strandbred og lignende), så skal du vælge følgende observation i IMK:

- Bar jord som følge af naturlige forhold (12.1.8)

Vær opmærksom på at observationerne kun slår igennem på miljøordningen. Hvis der også søges om grundbetaling skal du vælge passende GB observation. Se instruks 2.

### **Tilladte aktiviteter**

Trampestier med lovlig adgang for offentligheden og dyrevexler, hvor plantedækket er nedslidt, er tilladte. Arealer uden plantedække, der er opstået rundt om vandtrug, arealer med strøelse til leje, og rundt om kalveskjul, skal du godkende. Som på grundbetaling er jagt og privat ikke-organiseret ridning tilladt, hvis plantedækket er opretholdt.

Hvis et areal udnyttes jordbrugsmæssigt med afgræsning eller slæt samtidig med en anden aktivitet, er arealet tilskudsberettiget, så længe den anden aktivitet ikke påvirker den jordbrugsmæssige udnyttelse eller ødelægger plantedækket. Det drejer sig blandt andet om brandbælter, fortidsminder, visse militærområder og skanser, som er offentligt tilgængelige, men hvor denne aktivitet ikke hindrer overholdelse af betingelserne eller opretholdelse af plantedækket.

### **Ikke tilladte aktiviteter**

Arealer uden plantedække som følge af dyrenes støvbading skal du ikke godkende. Vær dog opmærksom på, at ansøger kan have opnået en dispensation til midlertidig ikke at opretholde plantedækket, hvis det er en meget varm sommer, og dyrene derfor støvbader på et større område.

Der må som hovedregel ikke foretages nogen former for aktivitet, der kan skade plantedækket, for eksempel opbevaring eller oplagring. Hvis plantedækket ikke er opretholdt, og ansøger ikke kan fremvise en dispensation fra Landbrugsstyrelsen, skal du underkende arealet. Du skal vælge følgende observation i IMK:

- Plantedækket er ikke opretholdt (12.1.7)

Husk altid at skrive, hvorfor plantedækket ikke er opretholdt i bemærkningsfeltet.

## **7.11 Tilsagn og grundbetaling**

På tilsagn uden grundbetaling er der en højere sats end på tilsagn med grundbetaling. Hvis du i forbindelse med kontrollen konstaterer, at ansøger søger grundbetaling på et tilsagn med høj sats (MO 66), skal du vælge følgende observation i IMK:

- Der er søgt grundbetaling til arealet (17.1.1)

## **7.12 Pleje**

Ansøger kan have tilsagn med forpligtelse til enten slæt eller afgræsning. Hvis der er forpligtelse til afgræsning, kan ansøger hvert år vælge mellem to former for pleje: synligt afgræsset eller fast græsningstryk.

Kontrol af plejen vurderes efter, om ansøger har forpligtelse til:

1. Synligt afgræsset senest 15. september
2. Mindst ét slæt senest 15. september
3. Fast græsningstryk i perioden 1. juni til og med 31. august (i kontrolgrundlaget vil der ved valg af fast græsningstryk stå "optælling af dyr")

## **7.13 Kontrol**

### **Kontrol af ansøgere som har valgt kontrolmetoden Ekstensiv græsning**

Fra 2024 er det muligt at vælge en ny valgfri kontrolmetode Ekstensiv græsning ved forpligtelse til afgræsning på tilsagn om tilskud til pleje af græs- og naturarealer. Kontrolmetoden kan vælges i stedet for de to andre kontrolmetoder synligt afgræsset og fast græsningstryk. Kontrolmetoden vælges ved afkrydsning i fællesskemaet. I november 2024 skal ansøger tage og indsende billeder via Landbrugsstyrelsens app, som dokumenterer at tilsagnsmarkerne har være omfattet af græsning i løbet af perioden 1. januar til og med 30. november.

- Hvis du kommer på kontrol af en ansøger som har valgt kontrolmetoden ekstensiv græsning skal du ikke kontrollere at plejeforpligtelsen er overholdt men udelukkende kontrollere at forbud på tilsagnet er overholdt.
- På kontrolgrundlaget vil kontrolårsagen være p uden u.
- Det vil fremgå af kontrolgrundlaget hvad du skal kontrollere.

Kontrol - Følgende marker skal kontrolleres, ha									
Marknr. ↑↓	Afg. kode ↑↓	Afgrøde ↑↓	Kontrolårsag ↑↓	Areal fra markkort ↑↓	LDP- tilsagn ↑↓	Art 4 registrering ↑↓	Så-tidspunkt ved sen etablering af efterafgrøder ↑↓	Billedekontrol ↑↓	Kvalitetsvurdering afslut fra skærm ↑↓
11	254	Miljøgræs MVJ-tilsagn (0 N), permanent	p	7,98	MO66- afg-	0		<input checked="" type="checkbox"/> Ja <input type="checkbox"/> Nej	<input type="checkbox"/> Ja <input type="checkbox"/> Nej
12	254	Miljøgræs MVJ-tilsagn (0 N), permanent	cup	15,76	MO67- afg-	0		<input type="checkbox"/> Ja <input checked="" type="checkbox"/> Nej	<input type="checkbox"/> Ja <input type="checkbox"/> Nej

**Figur 5.6:** Billedeudklip "Følgende marker skal kontrolleres" viser hvor man kan se at marken er udtaget til Ekstensiv græsning.

### Kontrol af forpligtelse til synligt afgræsset 15. september

Når du skal kontrollere plejen af et areal, hvor forpligtelsen synligt afgræsset er valgt, skal du være opmærksom på:

- Definitionen af synligt afgræsset.
- Hvornår i kontrolperioden du gennemfører kontrollen, fordi det først er 15. september, at arealet skal leve op til kravet.
- At vælge den rigtige observation til IMK, som begrundes årsagen til, at arealet fremstår/ikke fremstår som synligt afgræsset. Dette er vigtigt, fordi de forskellige observationer giver forskellige sanktioner.
- At visse supplerende plejekrav også skal overholdes. Disse skal du altid vurdere, når du kontrollerer plejen af arealet.

#### Definitionen af synligt afgræsset

"Synligt afgræsset" er opfyldt når vegetationen er synligt afgræsset på mindst 50 pct. af tilsagnsmarken.

Synligt afgræsset: Hvis halvdelen eller mere af plantedækket på et areal er afbidt er plantedækket synligt afgræsset. På lyngarealer er det dog nok, hvis du kan konstatere, at halvdelen af plantedækket mellem lyngen er afgræsset.

Ikke synligt afgræsset: Hvis halvdelen eller mere af plantedækket på et areal over 100m<sup>2</sup> ikke er afbidt er plantedækket ikke synligt afgræsset.

Hvis arealet ikke er synligt afgræsset skal det underkendes.

#### Kontrol af synligt afgræsset før eller efter 15. september

Hvordan du skal kontrollere synligt afgræsset afhænger af, om du er på kontrol før eller efter fristen 15. september. Her får du først en gennemgang af reglerne på området, hvorefter du kan læse om, hvad du skal gøre ved kontrolbesøg før og efter fristen. Du kan også orientere dig i figurene, der guider dig til, hvilke observationer du skal vælge (se Figur 5.7 og Figur 5.8).

Du skal kontrollere, at græsarealerne er omfattet af en drift med afgræsning i løbet af perioden 1. juni til og med 15. september. Arealerne skal fremstå plejede med afgræsning, så plantedækket er synligt afgræsset 15. september (se definition ovenfor).

Bemærk, at sanktionerne er differentierede, hvis arealerne ikke er synligt afgræsset. Du skal derfor vurdere, i hvilken grad arealet er plejet, når du vælger observationer i IMK. Det er vigtigt at vælge den korrekte observation, så afgørelsen i sagsbehandlingen bliver korrekt.

#### Hvis du er på kontrol før 15. september

##### Er der eller har der været dyr på arealet?

Hvis der ikke er dyr på arealet på kontroltidspunktet, men der er tegn på, at der har været dyr på arealet, og du vurderer, at arealet vil fremstå synligt afgræsset 15. september, skal du godkende arealet.

Hvis du ikke kan godkende arealet på kontroltidspunktet som synligt afgræsset, sættes arealet til efterkontrol.

Hvis der er dyr på arealet, skal du vurdere, om arealet vil kunne fremstå synligt afgræsset 15. september:

- Hvis der er dyr på arealet og du vurderer, at arealet vil fremstå synligt afgræsset, skal du godkende arealet.
- Hvis der er dyr på arealet og du vurderer, at arealet ikke kan fremstå synligt afgræsset, skal du sætte arealet til efterkontrol.

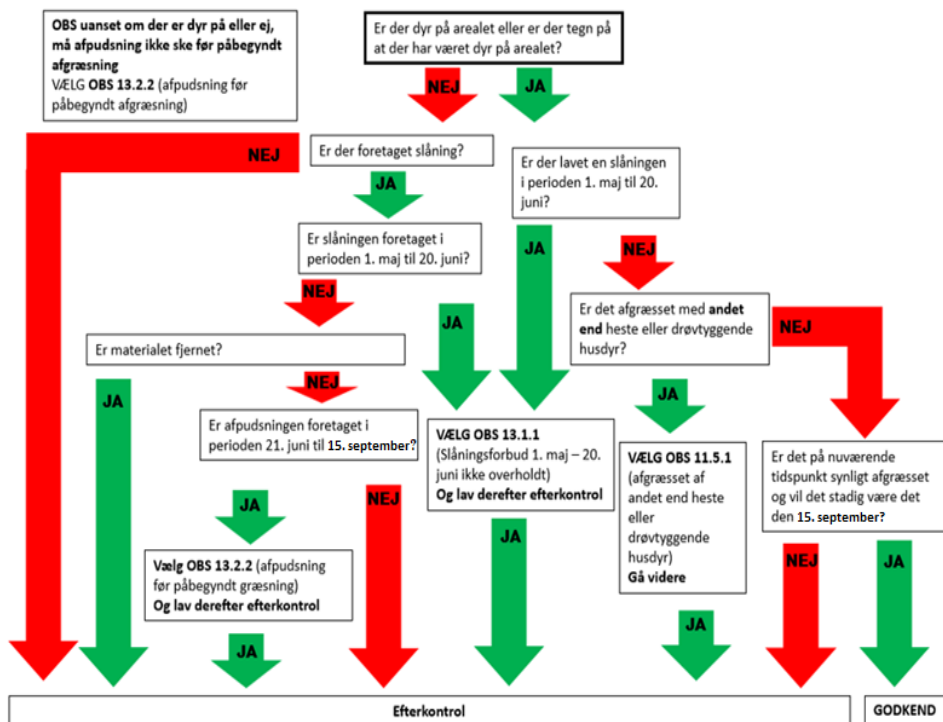
Delområder helt domineret af mos eller lav på over 100 m<sup>2</sup>, skal underkendes, hvis du kan konstatere, at dyrene ikke færdes på arealet. På sådanne arealer skal du vælge følgende observation i IMK:

- Ikke afgræsset (11.1.3)

### Der er ikke dyr på arealet

Hvis du er på kontrol før 16. september, og der ikke er eller har været dyr på arealet, skal du sætte arealet til efterkontrol.

Sådan vælger du den rigtige observation (Figur 5.7):



Figur 5.7: Kontrol af synlig afgræsset før 15. september

### Hvis du er på kontrol efter 15. september

#### Er der tegn på dyr?

Hvis der har været dyr på arealet, og du vurderer, at arealet var synligt afgræsset 15. september, skal du godkende arealet. Dette skal være opfyldt for hver 100 m<sup>2</sup>.

Hvis du vurderer, at arealet ikke har været synligt afgræsset 15. september, skal du underkende arealet. Du kan underkende med forskellige observationer i IMK, der giver forskellige sanktioner:

Når der er tegn på, at der har været dyr på arealet, men plantedækket ikke er synligt afgræsset, skal du vælge følgende observation i IMK:

- Ikke synligt afgræsset den 15. september, men der har været dyr på arealet (11.2.2)

Vær opmærksom på at observationen kun slår igennem på miljøordningen. Hvis der er søgt grundbetaling på arealet, men aktivitetskravet ikke er overholdt 25. oktober, skal du vælge passende GB observation. Se instruks 2.

Hvis arealerne ikke er afgræsset på grund af midlertidig oversvømmelse, men der har været dyr på arealet, skal du vælge følgende observation i IMK:

- Arealet er ikke afgræsset på grund af midlertidig oversvømmelse (11.1.2)

Vær opmærksom på at observationen kun slår igennem på miljøordningen. Hvis der er søgt grundbetaling på arealet, men aktivitetskravet ikke er overholdt 25. oktober, skal du vælge passende GB observation. Se instruks 2.

Områder helt domineret af mos eller lav på over 100 m<sup>2</sup>, skal du underkende, hvis du kan konstatere, at dyrene ikke færdes på arealet med mos/lav. Du skal vælge følgende observation i IMK:

- Ikke afgræsset (11.1.3)

Vær opmærksom på at observationen kun slår igennem på miljøordningen. Hvis der er søgt grundbetaling på arealet, men aktivitetskravet ikke er overholdt 25. oktober, skal du vælge passende GB observation. Se instruks 2.

**Der har ikke været dyr på arealet**

Hvis du er på kontrol efter 15. september, og der ikke har været dyr på arealet, skal arealet underkendes. Du kan underkende med forskellige observationer i IMK, der giver forskellige sanktioner.

Når der ikke har været dyr på arealet, men der er taget slæt, skal du vælge følgende observation i IMK:

- Arealet er ikke afgræsset, men der er taget slæt (11.1.1)

Når der ikke har været dyr på arealet, og der heller ikke er taget slæt, skal du vælge følgende observation i IMK:

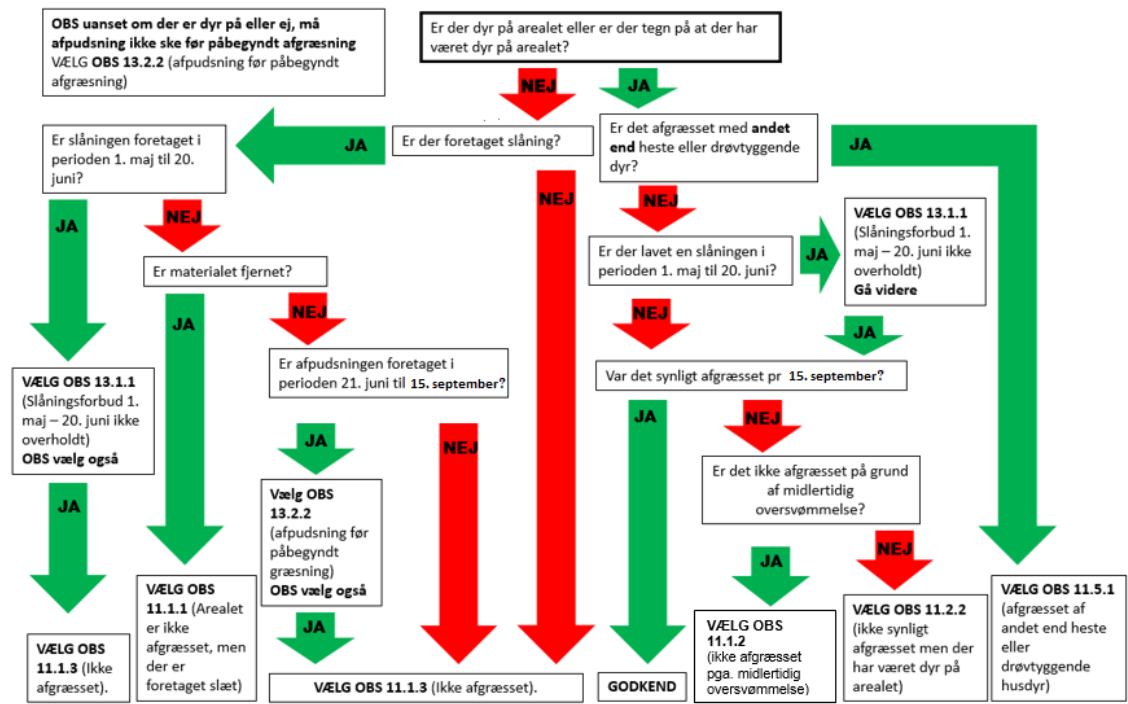
- Ikke afgræsset (11.1.3)

Vær opmærksom på at observationerne kun slår igennem på miljøordningen. Hvis der er søgt grundbetaling på arealet, men aktivitetskravet ikke er overholdt 25. oktober, skal du vælge passende GB observation. Se instruks 2.

Hvis arealet, hvorpå der ikke har været dyr ligger udenfor indhegningen skal du vælge følgende observation i IMK:

- Ingen dyr – udenfor hegn, indenfor tilsagn (11.4.14)

**Sådan vælger du den rigtige observation (Figur 5.8):**



Figur 5.8: Kontrol af synlig afgræsset efter 15. september

**Supplerende krav om pleje**

Uanset hvad du i øvrigt observerer, skal du tage stilling til, om disse supplerende krav er overholdt. Disse kan godt vælges samtidig med overtrædelserne ovenfor.

Arealerne skal afgræsses af heste eller drøvtyggende husdyr. Er arealet plejet af andre dyr, skal du vælge følgende observation i IMK:

- Afgræsset af andre dyr end heste eller drøvtyggende husdyr (11.5.1)

Fra 21. juni til og med 15. september må der foretages slåning af arealerne i form af slæt, der gennemføres som en naturlig del af driften med afgræsning. Arealerne må dog ikke afpudsnes fladedækkende, hvor materiale efterlades på marken, og afpudsningen må ikke ske, før dyrene kommer på arealet. Fladedækkende afpudsning vil sige at et større sammenhængende areal er afpudset. Du skal vælge følgende observationer i IMK:

- Arealet er fladedækkende afpudset i perioden 21. juni til 15. september (13.2.1)
- Afpudsning før påbegyndt afgræsning (13.2.2)

Der må ikke foretages slæt eller afpudsning i perioden 1. maj – 20. juni. Er dette tilfældet, skal du vælge følgende observation i IMK:

- Slåningsforbud 1. maj til 20. juni er ikke overholdt (13.1.1)

Hvis arealet er slået efter afgræsning er det vigtigt, at der er synlige tegn på afgræsning med dyr. Det kan være hegn/opsat tråd, synlige spor efter dyr som for eksempel husdyrgødning, vandtrug (plantedækket omkring trugets bærer som oftest præget af slid fra dyr) og afbidt plantedække. Hvis der ikke er synlige tegn på afgræsning, skal du vælge følgende observation i IMK:

- Ikke afgræsset (11.1.3)

### **Kontrol af forpligtelse til slæt, mindst et slæt senest 15. september**

Din mulighed for at kontrollere forpligtelse til slæt afhænger af, om du er på kontrol før eller efter fristen 15. september. Her får du først en gennemgang af reglerne på området, hvorefter du kan læse om, hvad du skal gøre ved kontrolbesøg før og efter fristen. Du kan også orientere dig i figurerne, der guider dig til, hvilke observationer du skal vælge (se Figur 5.9 og Figur 5.10).

Du skal kontrollere, at der på arealerne er foretaget mindst et slæt i perioden fra 21. juni til og med 15. september.

Slæt defineres som slåning af plantedækket med efterfølgende fjernelse af det afslåede plantemateriale, i modsætning til afpudsning, hvor plantematerialet ikke fjernes. Afpudsning er ikke nok til at overholde betingelsen.

Slæt kan ikke erstattes af afgræsning, men må gerne suppleres med afgræsning. Hvis afgræsningen har slettet alle spor efter slæt, så du ikke kan bedømme, om der er taget slæt på arealet, skal du godkende arealet.

Der må ikke foretages slæt eller afpudsning i perioden 1. maj – 20. juni. Er dette tilfældet, skal du vælge følgende observation i IMK:

- Slåningsforbud 1. maj til 20. juni er ikke overholdt (13.1.1)

### **Hvis du er på kontrol før 16. september:**

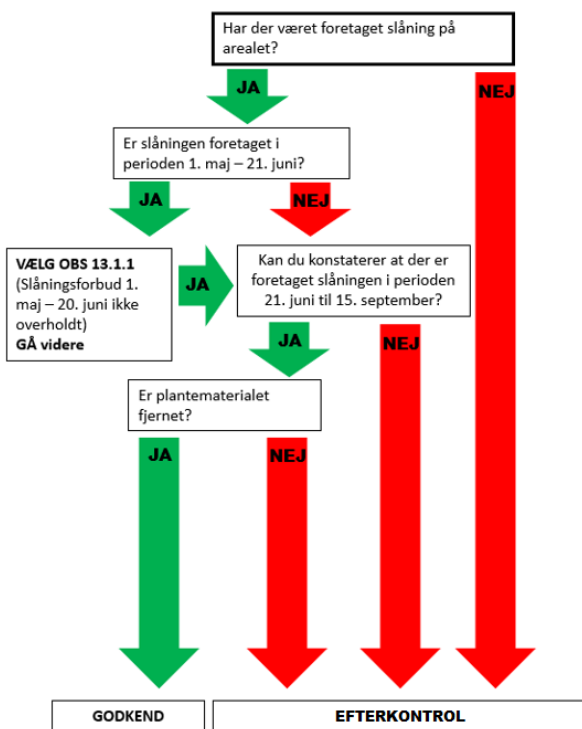
Hvis der på kontroltidspunktet er taget et slæt i perioden 21. juni til 15. september, skal du godkende arealet. Husk at afkrydse i Efterkontrol fanen at marken er færdigkontrolleret.

Hvis der ikke har været nogen plejeaktivitet på arealet, skal du sætte arealet til efterkontrol.

Hvis der ikke er taget et slæt, men arealet er afpudset eller afgræsset, skal du sætte arealet til efterkontrol.

### **Sådan vælger du den rigtige observation (Figur 5.9):**





Figur 5.9: Kontrol af forpligtelse til slæt før 15. september

#### Hvis du er på kontrol efter 15. september:

Hvis der er taget et slæt i perioden 21. juni til 15. september, skal du godkende arealet.

Hvis der ikke er taget et slæt, men arealet er kun afpudset eller afgræsset, skal du vælge den relevante observation i IMK:

- Der er ikke taget slæt, men arealet er afpudset (11.3.2)
- Der er ikke taget slæt, men arealet er afgræsset (11.3.3)

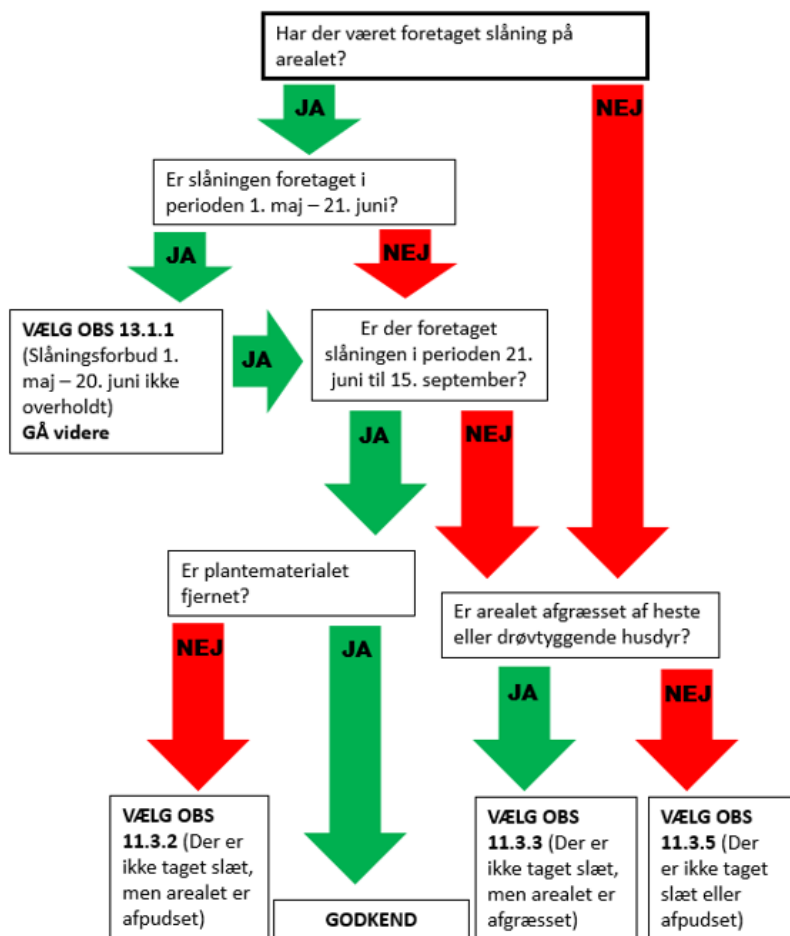
Når der ikke har været nogen plejeaktivitet på arealet, skal du vælge følgende observation i IMK:

- Arealet er ikke udnyttet til slæt (11.3.5)

Bemærk, at sanktionerne er differentierede, hvis der på arealerne ikke er foretaget mindst et slæt i perioden 21. juni – 15. september. Du skal derfor vurdere aktiviteten på arealet, når du vælger observationer i IMK. Det er vigtigt at vælge den korrekte observation, så afgørelsen i sagsbehandlingen bliver korrekt.

Vær opmærksom på at observationerne kun slår igennem på miljøordningen. Hvis der er søgt grundbetaling på arealet, men aktivitetskravet ikke er overholdt 25. oktober, skal du vælge passende GB observation. Se instruks 2.

Sådan vælger du den rigtige observation (Figur 5.10):



Figur 5.10: Kontrol af forpligtigelse til slæt efter 15. september

### Kontrol af Fast græsningstryk i perioden 1. juni til 31. august.

#### Kontrolårsag q

I stedet for tæt, lavt plantedække kan ansøger vælge at pleje sine tilsagnsarealer med et fastsat græsningstryk.

Ved fast græsningstryk skal der være mindst 0,3 storkreaturer pr. ha på arealet i hele perioden 1. juni til 31. august. Du skal altså ikke tjekke hvor meget arealet er afgræsset, men blot om dyrene har haft adgang til arealet, og om plantedække reglerne er opfyldt.

Storkreaturer (SK) beregnes som:

Tyre, køer og andet kvæg over to år, heste over seks måneder	1,0 SK
Kvæg fra seks måneder til to år	0,6 SK
Får og geder over et år og hjortedyr over ni måneder	0,15 SK

Bemærk, at dyr under seks måneder ikke tæller med i opgørelsen af storkreaturer.

#### Kontrol af fast græsningstryk i perioden 1. juni til 31. august

Hvis du er på kontrol i perioden 1. juni til 31. august, skal du tælle dyrene på det indhegnede areal. Du skal sammenholde antallet af dyr med hele det græsningseggede indhegnede areal for at beregne græsningstrykket (SK/ha).

Du skal lave opslag i CHR, hvis du er tvivl om dyrenes alder, og hvis alderen har betydning for, om der er det påkrævede antal SK pr. ha.

Hvis der er tilstrækkeligt med dyr på arealet, også selvom nogle af dyrene pga. alder ikke tæller ligeså meget, er det derimod ikke nødvendigt at lave et opslag i CHR eller andet register. Husk at journaliser opslaget som dokumentation på sagen.

### Hvis der er dyr på arealet

Ved kontrol af fast græsningstryk skal du:

1. Opmåle hegnet med iPad eller om muligt ud fra ortofoto i IMK (indhegning skal fremgå tydeligt af ortofoto).
2. Tælle dyr i indhegningen
3. Registrere antal dyr på kontrolskemaet på fanen "Fast græsningstryk".
4. Oprette observationer i IMK af fradrag i indhegningen (ikke græsningseget plantedække)
5. Oprette observationer i IMK af fradrag i tilsagn (ikke tilskudsberettiget areal)

Du indtegner/opmåler først indhegningen i IMK.

Du skal vælge følgende observation for at indtegne indhegningen i IMK:

- Indtegnning af indhegning (11.4.10)

**Indhegningens areal til beregning af græsningstrykket skal kun være det areal med græsningseget plantedække. Følgende arealer skal fraregnes indhegningens areal:**

- Søer uden plantedække
- Sandbanker uden plantedække
- Befæstet vej som dyrene kan gå hen over
- Motocrossbane med arealer uden plantedække
- Arealer, hvor tilskuds fodring hindrer plantedække
- Tæt krat, hvor dyrene ikke kan færdes
- Bygninger/anlæg
- Ridebane, hvor der ikke er plantedække
- Råstofgrave uden plantedække
- Øvrige arealer, der ikke vil kunne indgå i tilsagnet, herunder skov og lignende arealer uden plantedække under træerne
- Arealer, der er sprøjtet, så der ikke længere er plantedække

Du skal vælge følgende observation i IMK for arealer af ovenstående karakter:

- Fradrag i indhegning (11.4.11)

**Bemærk: Hvis du anvender overstående observation slår den ikke igennem på tilsagnet. Hvis arealet skal fradrages i tilsagnet skal du huske at oprette en relevant observation.**

De optalte antal dyr registrerer du i kolonnerne med de relevante dyretyper på kontrolskemaet. Antal storkreaturer pr. ha vil herefter automatisk blive beregnet i kolonnen "Antal SK pr. ha".

Græsningstrykket er mindst 0,3 storkreaturer/ha medmindre ansøger har søgt og fået godkendt et lavere græsningstryk.

Hvorvidt kravet til græsningstrykket pr. ha af indhegningens areal er overholdt fremgår af kolonnen "SK konstateret i forhold til krav". Hvis tallet er 100 eller højere, er kravet overholdt. Hvis tallet er højere end 100, skal du huske at tjekke, om plantedækkereglerne stadig er overholdt.

Hvis kravet for græsningstrykket i indhegningen ikke er overholdt, fremgår det i kolonnen "Antal SK pr. ha i % af krav pr. ha" som mindre end 100. Du skal herefter indtegne den korrekte observation i IMK. Du skal vælge den relevante observation i IMK:

- <60 % storkreaturer (11.4.2)
- 60-84 % storkreaturer (11.4.3)
- 85-94 % storkreaturer (11.4.4)
- 95-99 % storkreaturer (11.4.5)

### Hvis der ikke er dyr på arealet

Hvis du konstaterer, at der ikke er dyr på tilsagnsarealerne, skal du vælge følgende observation i IMK:

- Ingen dyr (11.4.1)

Hvis der ikke er dyr på tilsagnsmarken, skal du altså ikke foretage en opmåling af indhegningen, eller udfylde skemaet på Sagsbehandlerportalen.

Du skal måle arealer op, der ligger udenfor hegnet men indenfor tilsagnet, og vælge følgende observation i IMK:

- Ingen dyr – udenfor hegn, indenfor tilsagn (11.4.14)

### Kontrol af fast græsningstryk efter 31. august

Kontrol af fast græsningstryk skal være afsluttet d. 31. august. Det kan dog ske at du skal kontrollere en sag med fast græsningstryk. Det kan være en R-sag – en rekvireret kontrol.

Det er kun i græsningsperioden, at der er krav om et fast græsningstryk. Efter 31. august må ansøger gerne reducere antallet af græssende dyr eller flytte samtlige dyr til en helt anden indhegning eller flytte hegnet. Du skal derfor ikke måle arealet op eller tælle dyr.

Ved kontrol af fast græsningstryk efter 31. august skal du kun konstatere, om der har været tegn på dyr på arealet, eller om der ikke er tegn på, at der har været dyr på arealet. Du skal derfor ikke tælle dyr ved kontrol af fast græsningstryk efter 31. august.

Du skal vælge relevant observation i IMK:

- Ingen tegn på dyr, kontrol efter 31. august (11.4.6)
- Tegn på dyr, kontrol efter 31. august (11.4.7)

### Hegningsbestemmelsen

Der må gerne være naturarealer i indhegningen, hvortil der ikke søges nogen form for arealtilskud, herunder skov samt områder, der ikke har karakter af en mark, for eksempel våde områder. Disse arealer kan ligge uden for markblok.

Uanset beliggenheden af indhegningen skal du altid huske at trække arealer uden plantedække fra indhegningens areal med henblik på en korrekt beregning af græsningstrykket. Vær OBS på, at ørnebregne, revling og mos i renbestand ikke vurderes som græsningseget.

Du skal vælge relevant observation i IMK:

- Fradrag i indhegning (11.4.11)

Ved fast græsningstryk må tilsagnsarealerne ikke være samhegnet med andre arealer, der ikke har forpligtelse til fast græsningstryk.

Det er en overtrædelse af hegningsbestemmelserne, hvis tilsagnsarealer med fast græsningstryk er samhegnet med arealer med anden forpligtelse end fast græsningstryk. Arealer med fast græsningstryk må for eksempel ikke være samhegnet med arealer med forpligtelsen "synligt afgræsset" eller arealer med "ekstensiv afgræsning"

Ud fra indhegningspolygonen i IMK vurderer du, om tilsagnsmarken er samhegnet med arealer med anden forpligtelse end fast græsningstryk. Er dette tilfældet, skal du vælge følgende observation i IMK:

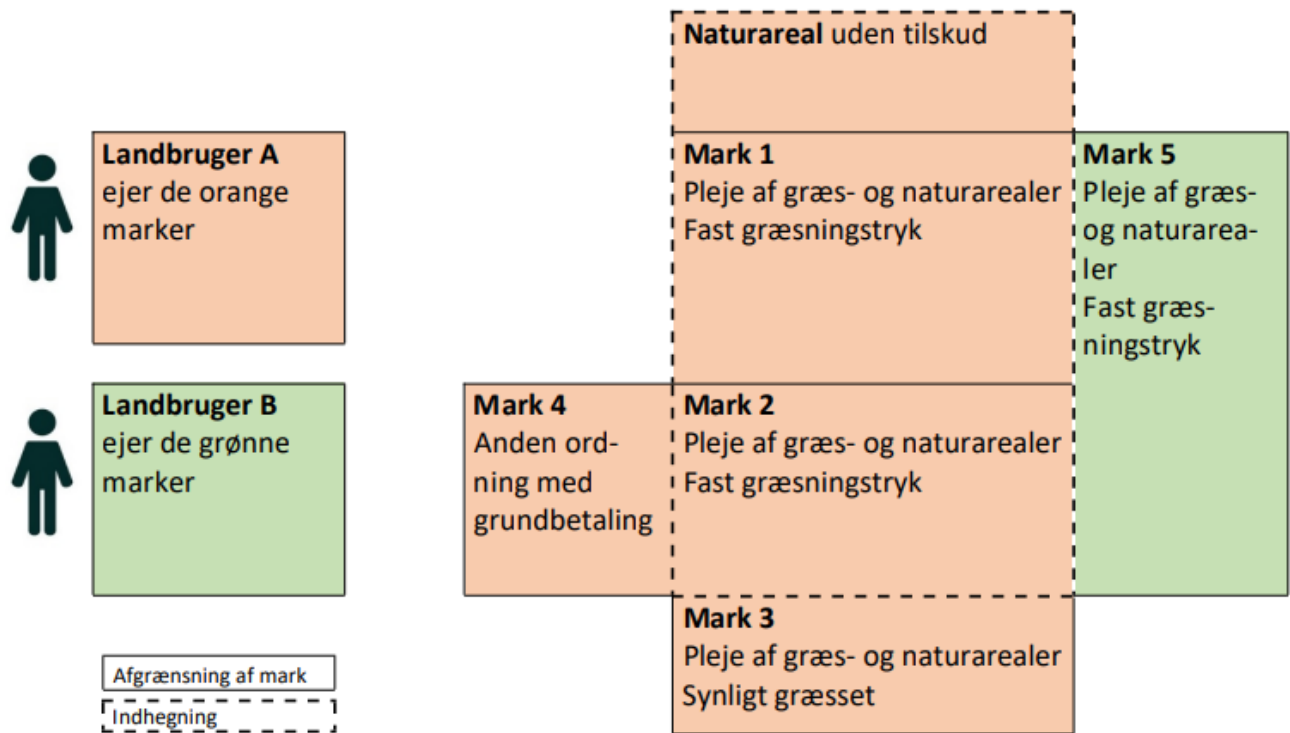
- Arealet er samhegnet med et areal, der ikke har samme krav om fast græsningstryk (11.4.8)

En indhegning må desuden kun indeholde marker, der drives af samme tilsagnshaver.

Er arealet samhegnet med anden ejer eller forpagters areal, skal du vælge følgende observation i IMK:

- Arealet er samhegnet med anden ejer/forpagters areal (11.4.9)

Det er kun i græsningsperioden, at hegningsbestemmelsen gælder. Det vil sige, at ansøger gerne må ændre på indhegningen eller helt fjerne indhegningen efter græsningsperiodens ophør 31. august.



**FIGUR 5.11.** Eksempel på regler for indhegning.

Landbruger A må godt indhegne Mark 1 og Mark 2 sammen, da Landbruger A ejer begge marker og har valgt samme afgrænsningsmetode (fast græsningstryk) for begge marker. Derudover må arealet indhegnes sammen med naturarealer uden tilskud. Landbruger A må ikke indhegne Mark 2 med Mark 3 eller Mark 4, da der er søgt tilsagn med andre forpligtelser. Landbruger A og Landbruger B må ikke indhegne deres marker med forpligtelse til fast græsningstryk sammen, fordi der ikke må være flere ansøgere areal i samme indhegning.

Hegningsregler ved fast græsningstryk, græsningstrykket opgøres på baggrund af hele det areal, der kan afgræsses i indhegningen. Dvs. arealer med et græsningseget plantedække. Vær OBS på, at ørnebregne, revling og mos i renbestand ikke vurderes som græsningseget.

Forbud mod tilskuds fodring gælder i hele indhegningen og ikke kun på tilsagnsarealet, se afsnit 7.15

Dette betyder at du skal oprette observationer på alle marker med tilsagn som indgår i hele indhegningen. Se afsnit 7.15

## 7.14 Arealet står under vand på kontroltidspunktet

Når du skal kontrollere plejekravet, kan der stå vand på arealerne, som gør, at du ikke kan besigtige arealerne. Når arealerne står under vand på kontroltidspunktet, skal du derfor spørge ansøger, om plejekravet er opfyldt. Husk billedokumentation af vand på arealerne.

### Landmanden oplyser, at arealet ikke er plejet

Hvis landmanden oplyser, at arealet ikke er plejet, underkender du arealerne med følgende observation i IMK:

- Arealet er ikke afgræsset på grund af midlertidig oversvømmelse (11.1.2)

### Landmanden oplyser, at arealet er plejet. I dette tilfælde skal du gøre følgende:

1. Du gennemgår ortofoto for indeværende år (forår og sommer) og sammenholder det med et ortofoto 2023. Du gør dette med henblik på at konstatere, om arealet under vand er med permanent vanddække. Fremstår arealet med permanent vanddække

fradrager du arealet, og kontrollen af plejekravet på arealet er færdig. Hvis dette er tilfældet, skal du vælge følgende observation i IMK:

- Vandhul, sø eller lignende – LDP (3.7.1)
2. De arealer, som du kan besigtige omkring arealerne under vand, er ikke plejede. På ortofoto er der tegn på, at arealerne ikke har været plejet tidligere. Du underkender arealerne under vand som ikke plejede, og kontrollen af arealet er færdig. Du noterer som bemærkning til observationen, at arealerne ikke er besigtigede, men at de omkringliggende arealer ikke er plejede. Du skal følge observation i IMK
- Arealet er ikke afgræsset på grund af midlertidig oversvømmelse (11.1.2)
3. De arealer, som du kan besigtige omkring arealerne under vand, er plejede. På ortofoto er der tegn på, at arealerne har været plejet tidligere. Du godkender arealerne under vand, da plejen formodes overholdt. Kontrollen af plejekravet er færdig. Du skal i IMK vælge besigtigelseskvittering nr. 3 - "Ikke besigtiget – ikke muligt at besigtige arealet (vand, sne e.l.)" og skrive en bemærkning om, hvilke arealer, der ikke er besigtiget, men at de omkringliggende arealer er plejet.

## 7.15 Forbud

### Forbud mod tilførsel af gødning

Du skal ved besigtigelse kontrollere, at tilsagnsarealerne ikke er tilført gødning ud over det, der efterlades af græssende husdyr. Du kan ved kontrollen af marken kigge efter uopløste gødningskorn eller kørespor som følge af udbringning af gødning.

Du skal vælge følgende observation i IMK:

- Arealet er tilført gødning ud over det, der er efterladt af græssende husdyr (13.3.2)

### Forbud mod omlægning

Arealerne må ikke omlægges i tilsagnsperioden. Du skal vælge følgende observation i IMK:

- Forbud mod omlægning i tilsagnsperioden er ikke overholdt (13.8.1)

### Forbud mod tilførsel af plantebeskyttelsesmidler

På alle tilsagn under miljøordningerne er der forbud mod tilførsel af plantebeskyttelsesmidler. Forbuddet gælder alle plantebeskyttelsesmidler (pesticider), herunder herbicider, insekticider og fungicider. Kontrollen foretages ved besigtigelse af arealet og gennemgang af en eventuel sprøjtejournal.

Bemærk at der kan ligge en dispensation til sprøjtning i særlige tilfælde, og at der på nogle af de ældre ordninger kan være en undtagelse fra forbuddet i selve tilsagnet.

Hvis der kun er sprøjtet på en del af marken, skal du ikke underkende hele marken, men opmåle og underkende den del, hvor der er anvendt plantebeskyttelsesmidler.

Du skal vælge relevant observation i IMK:

- Forbud mod tilførsel af plantebeskyttelsesmidler er ikke overholdt (13.5.1)
- Overtrædelse af forbud mod tilførsel af plantebeskyttelsesmidler ikke overholdt (< 0,01 ha) (13.5.2)

Beskriv i bemærkningsfeltet i IMK, hvilket middel, der er anvendt og om muligt, hvornår midlet er anvendt. Dokumentation (indkøbsbilag, sprøjtejournal, fotos af sprøjtede arealer) journaliserer du på sagen på Sagsbehandlerportalen.

Sprøjtning af et areal på under 100 m<sup>2</sup> (for eksempel under tråd) opmåles og underkendes altid til 100 m<sup>2</sup> og i IMK beskriver du det konstaterede i bemærkningsfeltet.

### Forbud mod tilskuds fodring

Der er kun to former for tilskuds fodring, der er tilladt:

- 1) Tilskuds fodring med mineral-foderblandinger
- 2) Tilskuds fodring af kalve under 6 måneder i kalveskjul

Det vil sige fodring af dyrene med halm, for eksempel ved at der sættes en hel halmballe (hvor båndene ikke er skåret over) ud til dyrene, vil blive betragtet som tilskuds fodring. Fodring med hør og andet stråfoder betragtes også som tilskuds fodring. Men til indfangning i f.eks. en fangfold er anvendelse af hør (f.eks. ved håndfodring) som lokkemiddel ok.

Vær opmærksom på, at du skal vælge forskellige observationer afhængig af, om der er tilskuds fodret med ensilage og kraftfoder eller hør, halm og wraphør. Du skal vælge relevant observation i IMK:

- Forbud mod tilskuds fodring ikke overholdt – fodret med ensilage eller kraftfoder (13.4.1)
- Forbud mod tilskuds fodring ikke overholdt – fodret med hør, halm eller wraphør (13.4.2)

Bemærk, at der er forskel på strøelse og tilskuds foder. Af dyrevelfærdsmæssige årsager er det tilladt at strø med halm, så dyrene får mulighed for tørt leje. Halmballer, der findes på tilsagnsarealet, og hvor båndene er skåret op, betragtes som strøelse og er derfor ikke en overtrædelse.

## 7.16 Erhvervsmæssig hjemmeside i forbindelse med tilsagnet

En erhvervsmæssig hjemmeside, der har et kommercielt formål og en sammenhæng med tilskuddet som for eksempel salg af afgrøder, kød eller æg fra bedriften, reklame for gårdbutik eller pluk selv-frugt i tilknytning til bedriften.

Bemærk, at en erhvervsmæssig hjemmeside også kan være en Facebookside eller lignende.

Du skal spørge ansøger, om der er en erhvervsmæssig hjemmeside for bedriften. Hvis der er en hjemmeside, skal du i kontrolskema på Sagsbehandlerportalen under fanen "Bedrift - registreringer" vælge "Ja" ud for følgende spørgsmål:

- Er der en hjemmeside, som har sammenhæng med tilsagn?

Du skal desuden indtaste www-adressen på Sagsbehandlerportalen fane LDP: registrering på bedriftsniveau. Når du har indtastet hjemmesideadressen foretages kontrollen efterfølgende administrativt

## 7.17 Kontrolårsag 9 – Sager med manglende klargøring

Dette kapitel beskriver, hvordan du skal forholde dig til sager med kontrolårsag 9, hvor IMK ikke gør det muligt at anvende de normale observationer. Når det ikke er muligt at anvende de normale observationer, er de ikke tilgængelige i IMK. Fremgangsmåden er specifik for marker med Pleje af græs og naturarealer, PLG, der har fået markeringen "ikke OK" i klarmeldingen.

Bemærk at kontrolårsag 9 både kan være relevant for marker med ordningerne Pleje af græs og naturarealer, PLG (MO66/67) og Økologisk arealtilskud (ØA36/37). For marker med ØA er selve princippet det samme, men udførelsen skal følge beskrivelsen i "Instruks 4 Økologisk Arealtilskudsordning".

I det følgende kan du læse, hvordan du teknisk skal håndtere sager med kontrolårsag 9. Den fysiske besigtigelse er uændret i forhold til beskrivelsen i de foregående afsnit. Det er derfor vigtigt, at du tager udgangspunkt i disse, når du kontrollerer PLG.

### Baggrund

I forbindelse med sagsbehandling af PLG er en række udfordringer årsag til, at mange af tilsagnssagerne endnu ikke er klar til sagsbehandling. Der udestår bl.a. sagsbehandling af producentskifter, nye tilsagn og genoptagelsessager. Det betyder, at tilsagnsgrundlaget ikke er opdateret. Det er derfor ikke muligt at foretage en automatisk kørsel af klarmeldingssagerne. Det betyder, at klargøringen til kontrol af disse sager ikke kan ske automatisk, og Arealtilskud er derfor nødt til at lave en light klarmelding af kontrolsagerne, selvom de ikke er færdigbehandlet.

Det er kun marker, hvorpå der er anmodet om udbetaling rettidigt, der vil blive klargjort og som skal kontrolleres for tilsagnsbetingelserne.

### Det gør Arealtilskud

Alle sager, som er udtaget til kontrol, skal manuelt klarmeldes på PLG. Det har derfor været nødvendigt, at gøre klarmeldingen mere enkel i år, for at spare tid og få sagerne hurtigere videre til kontrollørerne. Der skal derfor ikke laves ændringer på tilsagnet i forbindelse med klarmeldingen.

Overordnet set, så består klarmeldingen af et tjek af om indberettede arealer stemmer overens med det registrerede tilsagn. Der skal ikke foretages kontrol på arealer, som ikke er indberettet med tilsagn. Hvis der er uoverensstemmelser mellem det indberettede areal og det registrerede tilsagn, så laves der ikke ændringer på tilsagnet, men der skrives en bemærkning for hver enkel mark, der ikke stemmer overens med det registrerede tilsagn.

Der kan på samme sag være marker, der er indberettet korrekt, hvor tilsagnslaget er korrekt i IMK, og marker hvor tilsagnslaget mangler i IMK, og ansøger derfor ikke kan indberette korrekt.

Det er altså ikke muligt for Arealtilskud at lave en fuld klargøring af kontrolsagen. Arealtilskud kan dog orientere kontrolløren om eventuelle forskelle i tilsagnet i forhold til det indberettede.

Sagsbehandleren sætter en markering i klargøringsopgaven, hvis der er mangler på sagen og skriver en bemærkning, der forklarer manglen/fejlen på marken.

### Kontrol ved kontrolårsag 9

Når sagsbehandlerne sætter kryds i "ikke OK" vil kontrolsagen få kontrolårsag 9 (dynamisk kontrolårsag).

### Kontrolgrundlag

Marker, der har fået markeringen "Ikke OK" i klargøringsopgaven, fremgår af skemaet "Marker vurderet ikke OK i Klargøring PLG og ØA" i kontrolgrundlaget. Se Figur 5.12.

Marker vurderet "Ikke OK" i Klargøring af PLG og ØA								
Marknr. ↑↓	PLG kode ↑↓	Fast græsningstryk ↑↓	ØA kode ↑↓	Kontrol af Frugt/bær-tillæg ↑↓	OK/ikke OK ↑↓	Bemærkning ↑↓	SB initialer ↑↓	Dato ↑↓
21-10	67 Slæt	<input type="checkbox"/>		<input type="checkbox"/>	<input type="checkbox"/> OK <input checked="" type="checkbox"/> Ikke OK	test	cala	15-03-2024
21-11	66 Afg.	<input checked="" type="checkbox"/>		<input type="checkbox"/>	<input type="checkbox"/> OK <input checked="" type="checkbox"/> Ikke OK	test	cala	15-03-2024

**Figur 5.12.** I skemaet vises både information om marker med tilsagnsordningerne PLG og ØA. Her fremgår de marker, der ikke er OK, tilsagnsordning, samt om ansøger har søgt om fast græsningstryk. Herudover kan du se de bemærkninger, som sagsbehandleren har lavet for at beskrive fejlen.

Sagsbehandleren har skrevet en bemærkning i skemaet, der forklarer problemet, og du kan se hvilke ordninger, du skal kontrollere på den pågældende mark.

Det er vigtigt, at du læser bemærkningerne og forholder dig til dem, inden du kører på kontrol.

Tilsagnet kontrolleres ud fra ansøgers indberetning. Ansøger har sat kryds ved, at ansøger søger udbetaling for marken, selv om der ikke er et tilsagnslag i IMK. Det vil sige, at du skal kontrollere ud fra, at der er tilsagn på hele marken.

### Besigtigelse

Tilsagnsbetingelserne skal kontrolleres på hele marken, hvis ikke andet er nævnt i bemærkningerne fra sagsbehandleren i skemaet i Figur 5.12. Du skal kontrollere PLG-tilsagn på almindeligvis som beskrevet i de forudgående dele af denne instruks. Vær dog opmærksom på fleksibilitet. Læs mere herunder.

### Observationer

Hvis marken har kryds i "Ikke OK" i klargøring, og du ikke kan bruge de normale observationer i IMK for marker med PLG, skal du bruge en af nedenstående observationer.

Marker med MO66

- Observation vedrørende MO66/68-slæt (13.9.9)
- Observation vedrørende MO66/68-afgræsning (13.9.10)

Marker med MO67

- Observation vedrørende MO67/69-slæt (13.9.11)



- Observation vedrørende MO67/69-afgræsning (13.9.12)

Du skal skrive titlen og nummeret på den observation du ville have brugt i bemærkningsfeltet, hvis marken havde været "OK" i klargøringen.

Se eksempler nedenfor.

Når du lukker sagen kan du få en validering, enten hvis du ved en fejl har brugt en af ovenstående observationer på en mark, der var "OK" i klargøringen, eller hvis du på samme mark har brugt både en af ovennævnte observationer og en af de normale observationer for PLG.

### **Hvis der er GB på marken og du finder overtrædelser vedr. ikke landbrug**

Hvis der på tilsagnsmarken også er søgt om grundbetaling, og du på marken konstaterer, at en del af arealet ikke er et landbrugsareal, skal du desuden huske at lave en observation på grundbetalingen.

Har marken markering i "Ikke OK" i klarmeldingen og dannes der ikke, ved brug af de normale observationer for "Ikke landbrug", en observation på PLG på fanen "Observationer" i CAP, skal du bruge en af følgende observationer, hvis du skal underkende arealet til grundbetaling:

- Menneskeskabt konstruktion (3.1.14)
- Træer og skov (3.2.12)
- Rekreativt (3.4.11)
- Eksproprieret (3.5.3)
- GLM-element ikke tilskudsberettiget (3.6.2)
- Vand (3.7.6)

Husk i bemærkningsfeltet at skrive navnet på den observation du ville have brugt, hvis marken havde været "OK" i klargøringen.

### **Eksempel:**

Der er søgt om udbetaling af MO67 og grundbetaling på marken. Marken er markeret med "Ikke OK" i klarmeldingen.

Der er en råstofgrav på arealet.

Du skal bruge observation (13.9.12) – Observation vedrørende MO67-afgræsning 2024 på MO67 og skrive i bemærkningen "Råstofgrav, 3.1.6".

Du skal herudover underkende arealet til grundbetaling ved at bruge observation (3.1.14) – Menneskeskabt konstruktion, og skrive "Råstofgrav, 3.1.6" i bemærkningen.

### **Særligt for fleksibilitet**

Er der sat kryds i "Ikke OK" i klarmeldingen, skal du altid, hvis der ikke er et tilsagnslag på marken, lave observationer på alle overtrædelser på arealet. Det betyder, at du ikke kan bruge funktionen "Fleksibilitet vurderet OK", som beskrevet i afsnit 9.7.

### **Særligt for sager med fast græsningstryk**

Hvis der er fast græsningstryk på sagen, skal du bruge de almindelige observationer til beregningen af størrelsen af indhegningen:

- Indtegning af indhegning (11.4.10)
- Fradrag i tilskudsberettiget indhegning (11.4.11)

Bemærk at hvis du anvender overstående observation slår de ikke igennem på tilsagnet. Så du skal huske også at oprette en relevant observation hvis arealerne skal fradrages i tilsagnet, og dermed lave dobbeltobservation.

Læs mere i afsnit 9.12 – 3 om hvordan du skal bruge observationerne.

Er græsningstrykket i opgaven forkert eller mangler, skal du selv beregne det konstaterede græsningstryk i forhold til kravet.

Du kan se at kravet er forkert eller manglende, i kontrolgrundlaget ved at kravet opgivet i skemaet "Græsningstryk" ikke stemmer overens med det sagsbehandleren fra Arealtilskud har skrevet i bemærkninger i skemaet "Marker vurderet "Ikke OK" i Klargøring af PLG og ØA", eller hvis kravet er sat til 0 og ansøger skal kontrolleres for fastgræsningstryk.

Du kan lave beregningen i Excel-arket "Beregning af fastgræsningstryk" som du finder på [Landbrugsstyrelsens intranet](#) → [Det faglige indhold](#) → [Kontrolportal](#) → [Kontrol](#) – [Areal](#) → [Andre dokumenter](#).

Når du beregner det konstaterede græsningstryk i forhold til kravet, skal du bruge opmålingen af indhegningen. Den finder du på fanen "Fast græsningstryk" i kontrolopgaven. Se herunder.

Beregning af fast græsningstryk

Konstateret græsningstryk i forhold til krav

Marknummer	Ordning	Indhegnings-nr.	SK Konstateret	SK Krav	SK Konstateret i forhold til krav	Observation	Observation oprettet
			0,00				<input type="checkbox"/> Ja <input type="checkbox"/> Nej

**Figur 5.13:** Tabel over marker hvor der er søgt fastgræsningstryk.

Skriv hvor du har hentet kravet, f.eks. fra kontrolgrundlaget (sagsbehandlers bemærkning til "Ikke OK" mark, eftersendt oplysninger fra Arealtilskud (som du har journaliseret på sagen)).

Klip et billede ind fra CAP kontrolopgaven, skema "Registrering af SK pr. indhegning" under fanen "Fast græsningstryk", hvor du har markeret de indhegninger, du skal beregne græsningstrykket for. Græsningstrykket tager du fra kolonnen A8 "SK pr. ha" (se eksempel nedenfor).

Registrering af SK pr. indhegning

Indhegningsnr.	Marknr. overlap	Græsningsegnet areal	Tyre, køer og andet kvæg over 2 år og heste over 6 måneder (1 dyr = 1 SK)	Kvæg fra 6 mdr. til 2 år (1 dyr = 0,6 SK)	Får og geder over 1 år og hjortedyr over 9 mdr. (1 dyr = 0,15 SK)	SK i alt	SK pr. ha
		ha	antal	antal	antal	antal	antal/ha
			0	0	0	0,00	0,00

**Figur 5.14:** Tabel til registrering af Stor kreaturer pr. indhegning

Husk at journalisere beregningen på kontrolopgaven, og skriv en bemærkning i kontrolopgaven (på bemærkningsfanen), hvor der står, at der er journaliseret en beregning af græsningstrykket og på hvilke marker.

Hvis kravet for indhegningen ikke er overholdt, vil "konstateret i forhold til krav" være mindre end 100%.

Du skal så lave en af følgende observationer i IMK:

- Observation vedrørende MO66-afgræsning 2024 (13.9.10)
- Observation vedrørende MO67-afgræsning 2024 (13.9.12)

I bemærkningen til observationen skal du skrive den af følgende bemærkninger, der passer med udregningen:

- < 60 % storkreaturer (11.4.2)
- 60 – 64 % storkreaturer (11.4.3)
- 85 – 94 % storkreaturer (11.4.4.)
- 95 – 99% storkreaturer (11.4.5)

#### Behandling af sagen i sagsbehandlerportalen

Der er ingen ændringer af sagsbehandlingen i Sagsbehandlerportalen. Du skal derfor afslutte sagen på samme måde, som hvis den ikke havde haft kontrolårsag 9.

Har du lavet en af følgende observationer, der hører til den ordning du er på kontrol af, vil der komme høring på den korrekte ordning:

- Observation vedrørende MO66-slæt 2024 (13.9.9)
- Observation vedrørende MO66-afgræsning 2024 (13.9.10)
- Observation vedrørende MO67-slæt 2024 (13.9.11)
- Observation vedrørende MO67-afgræsning 2024 (13.9.12)

Der vil også komme en tekst i brevet, der tager forbehold for de endelige resultater

## 7.18 § 3-arealer

Hvis du på et tilsagnsareal i et § 3-område konstaterer en overtrædelse, af en af de tinglyste forpligtelser om, at der ikke må gødes, sprøjtes, omlægges, tilskudsfodres eller anvendes jordforbedringsmidler, eller at der er etableret bygninger eller foretaget ødelæggelse af plantedækket/bevoksning, skal kommunen bedømme om overtrædelsen også udgør en ændring af naturtilstanden i § 3.

Du skal skriftligt kontakte naturforvaltningen i den kommune, hvor arealet er beliggende, beskrive den konstaterede overtrædelse samt oplyse arealets beliggenhed og størrelse, og bede kommunen om en vurdering af, om overtrædelsen udgør en overtrædelse af naturbeskyttelseslovens § 3.

# 8. MO 68 og MO 69: Pleje af græs- og naturarealer

## Kontrolårsag p eller q

MO 68 er uden grundbetaling, mens der på MO 69 er mulighed for at søge grundbetaling.

Formålet med ordningen er at beskytte og forbedre biotopforholdene og biodiversiteten på lysåbne naturarealer via ekstensiv landbrugsmæssig drift med årlig afgræsning eller slæt. Arealer under denne ordning kan bidrage til at standse og vende biodiversitetstab ved at bevare levesteder og landskaber.

5-årige tilsagn indgået fra 2024.

## Tilsagn

Betingelserne for tilsagnet fremgår af kontrolgrundlaget.

## Dispensationer

Ansøger kan opnå dispensation for tilsagn givet under landdistriktsprogrammet. Det kan for eksempel være i forbindelse med afholdelse af arrangementer, tilladelse til tilskuds fodring eller hvis arealet er for vådt til at overholde plejekravet. Ved kontrollen tager du udgangspunkt i den givne dispensation.

Dispensationer ligger på kontrolsagen på Sagsbehandlerportalen

Vejledende kontroltidspunkt: 1. juni – 15. september.

## 8.1 Der er ændringer til reglerne for tilsagn med pleje af græs- og naturarealer i 2024

**Fra 2024 er det muligt at vælge en ny valgfri kontrolmetode (ekstensiv græsning) ved forpligtelse til afgræsning på tilsagn om tilskud til pleje af græs- og naturarealer.**

Kontrolmetoden er frivillig og kan vælges i stedet for de to andre kontrolmetoder synligt afgræsset og fast græsningstryk.

Kontrolmetoden vælges ved afkrydsning i fællesskemaet.

I november 2024 skal ansøger tage og indsende billeder via Landbrugsstyrelsens app, som dokumenterer at tilsagnsmarkerne har være omfattet af græsning i løbet af perioden 1. januar til og med 30. november. Læs mere under afsnit 7.13.1

- Hvis du kommer på kontrol af en ansøger som har valgt kontrolmetoden ekstensiv græsning skal du ikke kontrollere at plejeforpligtelsen er overholdt men udelukkende kontrollere at forbud på tilsagnet er overholdt.

Kontrol - Følgende marker skal kontrolleres, ha									
Marknr. ↑↓	Afg. kode ↑↓	Afgrøde ↑↓	Kontrolårsag ↑↓	Areal fra markkort ↑↓	LDP-tilsagn ↑↓	Art 4 registrering ↑↓	Så-tidspunkt ved sen etablering af efterafgrøder ↑↓	Billedekontrol ↑↓	Kvalitetsvurdering afslut fra skærm ↑↓
1	1	Vårbyg	l	3,43		0		<input type="checkbox"/> Ja <input checked="" type="checkbox"/> Nej	<input type="checkbox"/> Ja <input type="checkbox"/> Nej
4	53	Boghvede	m	1,31		0		<input type="checkbox"/> Ja <input checked="" type="checkbox"/> Nej	<input type="checkbox"/> Ja <input type="checkbox"/> Nej
10-0	318	MVJ ej udtagning, ej landbrugsareal	up	1,85	MO68- slæt-28	0		<input type="checkbox"/> Ja <input checked="" type="checkbox"/> Nej	<input type="checkbox"/> Ja <input type="checkbox"/> Nej
11-a	318	MVJ ej udtagning, ej landbrugsareal	p	0,92	MO68- afg-28	0		<input checked="" type="checkbox"/> Ja <input type="checkbox"/> Nej	<input type="checkbox"/> Ja <input type="checkbox"/> Nej

Figur 5.15: Billedeudklip "Følgende marker skal kontrolleres" viser hvor man kan se at marken er udtaget til Ekstensiv græsning.

### Samhegning med ekstensivering med slæt

I 2024 kan ansøger samhegne arealer med "Ekstensivering med slæt" og arealer med "Pleje af græs- og naturarealer", hvis der er valgt kontrolmetoderne "synligt afgræsset" eller "ekstensiv græsning".

### Visse bedrifter er undtaget fra delkrav GLM 8.1.2

Fra 2024 vil bedrifter være undtaget fra delkrav GLM8.1.2. om mindst 4 pct. ikke-produktive elementer, hvis der på bedriften er mere end 75 pct. af agerjorden, der anvendes til produktion af græs eller andet grøntfoder med en kvælstofnorm og fosfornorm på 0, og som ikke jordbehandles eller omlægges i det indeværende år. I de 75 pct. af agerjorden indgår også bedriftens arealer med pleje af græs og naturarealer.

## 8.2 Særligt for kontrol i 2024– Kontrolårsag 9

Der vil være sager med MO 68/69 som ikke kan klargøres i 2024.

Det medfører, at sagsgangene i IMK og CAP på kontrolopgaven er ændret. Disse sager har fået kontrolårsag 9.

Har din sag kontrolårsag 9, er der et skema "Marker vurderet "ikke OK" i Klargøringen af MO i kontrolgrundlaget. Her finder du bemærkninger fra sagsbehandleren, som du skal bruge i kontrollen. Læs mere i afsnit 9.16.

### Indtegnning af tilsagn

Ansøger får udbetalt tilskud til det areal, hvor der er overlap mellem tilsagnspolygon og indtegnet mark i IMK. Det er også overlapsarealet du skal forholde dig til på kontrollen – dette kaldes tilsagnsmarken.

Ansøger kan tegne flere tilsagnsmarker med forskellige udløbs år ind som én mark. Altså kan der forekomme marker med flere udløbs år. Dog er det en forudsætning, at tilsagnene har samme forpligtelse, og at de ligger i samme markblok. Det fremgår af kontrolgrundlaget, hvis der er flere udløbs år på en mark.

## 8.3 Rådighedskrav

Som udgangspunkt bliver rådighed kontrolleret administrativt. Du skal kontrollere for rådighed, hvis det fremgår af kontrolgrundlaget, eller hvis der opstår tvivl om rådigheden i forbindelse med kontrollen. Se Instruks 2 afsnit 7.

## 8.4 Opmåling

Opmåling af arealer er beskrevet i Guide til IMK i marken. Guiden finder du på IPadportalen. Se desuden under pkt. 9.8 vedr. fleksibilitet.

## 8.5 Afgrødekoder

Uanset afgrødekode skal alle beskrevne forpligtelser i tilsagnet overholdes.

## 8.6 Mindsteareal for marker

Det er et krav, at et tilsagnsareal, ved tilsagnets begyndelse, har et mindsteareal på 0,30 ha. Hvis du konstaterer ved kontrollen, at et areal er mindre end 0,3 ha, skal du gøre følgende:

Du skal i IMK oprette følgende observation for at arealet er under 0,3 ha.

- Reglen om mindsteareal på 0,3 ha er ikke overholdt (2.1.7)

## 8.7 Småbiotoper til GLM 8 på tilsagnsarealer med pleje af græs- og naturarealer – med status af omdrift.

På marker med MO68/69 kan man opfylde GLM 8 kravet på op til 20 % af tilsagnsmarken ved at undlade pleje på delarealer på op til 1,0 ha. Arealet skal være indtegnet i IMK og angivet, at det skal anvendes som "småbiotop til GLM 8".

På græsningsarealer er det nødvendigt at fraegne delarealet til GLM 8, bortset fra GLM-søer og –fortidsminder, samt markkrat. Fraegninger af delarealer, som i øvrigt er græsningsegnet, må gerne ligge i kanten af marken. Der kan godt laves en fraegning til at opfylde GLM 8, som er større end det areal, der indtegnes og markeres som "småbiotop til GLM 8".

Småbiotoper til GLM 8 eller småbiotoper til grundbetaling på en mark med MO 68/69 skal medregnes under de 20 % fleksibilitet. De må maksimalt udgøre under 1 ha med 5 meters afstand mellem hver.

I tabellen nedenfor angives, hvilke småbiotoper, der er forenelige med fleksibiliteten på pleje af græs- og naturarealer på min. 100m<sup>2</sup> og op til 1 ha.

	Registrerede småbiotopers på grundbetaling (op til 20 pct. af marken, mellem 100m <sup>2</sup> - 1 ha)	Forenelighed med fleksibiliteten på PLG (op til 20 pct. af marken, under 1 ha)
Nyt krat (opvækst af træer og buske)	Tilladt	Tilladt
Våd lavning på markfladen	Tilladt	Tilladt
Højt græs / urtevegetation uden tegn på bid	Tilladt	Tilladt
Vildt- og bivenlige tiltag (lærkepletter, insektvolde, urtestrøber og urorte vildtstrøber)	Tilladt	Ikke tilladt
Tilplantning af areal	Tilladt	Ikke tilladt
Eksisterende remiser/vildremiser og læhegn, som fraegnes	Tilladt	Tilladt
Fraegnet græsvej, som ikke er befæstet	Tilladt	Tilladt

Læs mere om kontrol af GLM8 i Kontrolinstruks 11. Bioordningen, Biodiversitet og bæredygtighed

Se afsnit 13. Oversigtstabel over mulige GLM 8-elementer på tilsagn i omdrift

**Småbiotoper som en del af grundbetalingen:**

Delarealer under 1 ha, hvor der ikke er et plantedække egnet til pleje, kan indgå i tilsagnet indenfor fleksibilitetsreglerne, som du kan læse mere om i afsnit 7.8 og 9.8. Søges der også grundbetaling på delarealet (Tilsagn 69/67), skal det være indtegnet og registreret i IMK som en småbiotop.

Arealer skal altid være indtegnet, hvis de består af klynger af træer og buske eller permanent vandlidende arealer og der søges grundbetaling til dem.

Ansøger er blevet vejledt i at de med fordel kan indtegne arealer der ikke er plejede. Det er ikke et krav under tilsagnsreglerne til pleje af græs- og naturarealer at registrere ikke-græssede/ikke-slåede delarealer. Da aktivitetskravet på grundbetaling opfyldes ved at ansøger opfylder plejeforpligtelsen i sit tilsagn, er der i udgangspunktet ikke behov for, at ansøger også har indtegnet

delarealer, som er egnet til græsning/slæt, men som står urørt/uplejet hen, da arealet er omfattet af tilsagnsreglerne om 20 procent fleksibilitet.

	Grundbetalings småbiotoper skal registreres i IMK (op til 20 % af marken, mellem 100 m <sup>2</sup> - 1 ha)	Forenelighed med fleksibiliteten på PLG (op til 20 % af marken, maks. 1 ha)
Ny opvækst af selvsåede træer og buske	Tilladt	Tilladt
Våd lavning på markfladen	Tilladt	Tilladt
Højt græs / urtevegetation uden tegn på bid	Tilladt	Tilladt
Udyrkede delarealer såsom lærkepletter, insektvolde og barjordsstriber (tidligere 'vildt og bivenlige tiltag)	Tilladt	Ikke tilladt
Tilplantning af areal	Tilladt	Ikke tilladt
Eksisterende remiser/vildremiser og læhegn, som frahegnes	Tilladt	Tilladt
Frahegnet græsvej, som ikke er befæstet	Tilladt	Tilladt

## 8.8 Det tilskudsberettigede areal (fleksibilitet)

På det tilskudsberettigede areal under MO68/69 må der indgå delarealer på den enkelte mark på op til 1 ha., der ikke er plejet, dette kaldes fleksibilitet. Dog med vise forbehold som beskrives længere nede i afsnittet.

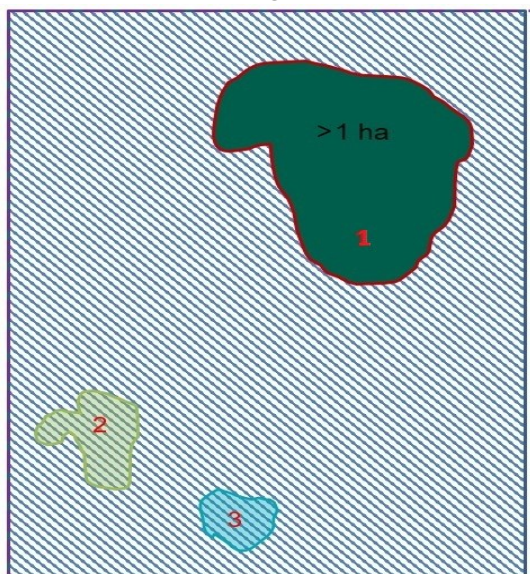
Fleksibiliteten omfatter de arealer, der ikke er plejet med afgræsning eller slæt, men som er naturligt forekommende arealer under 1 ha (10.000 m<sup>2</sup>). Disse arealer må dog højst udgøre 20 pct. af tilsagnsmarkens godkendte areal.

Placeringen af disse områder på under 1 ha (10.000 m<sup>2</sup>) må gerne være forskellig for hvert tilsagns år.

De naturligt forekommende arealer, der ikke er plejet, som indgår under fleksibiliteten kan f.eks. være:

- Arealer, hvor der er et egnet plantedække, men arealet bliver ikke plejet i henhold til tilsagnet
- Arealer, der ikke er egnet til afgræsning, men arealet er en naturlig del af marken f.eks.
  - o Tæt buskads eller våde områder
  - o Arealer uden plantedække

**Størrelsen på de naturligt forekommende arealer, kan afgøre om de kan indgå i fleksibiliteten:**

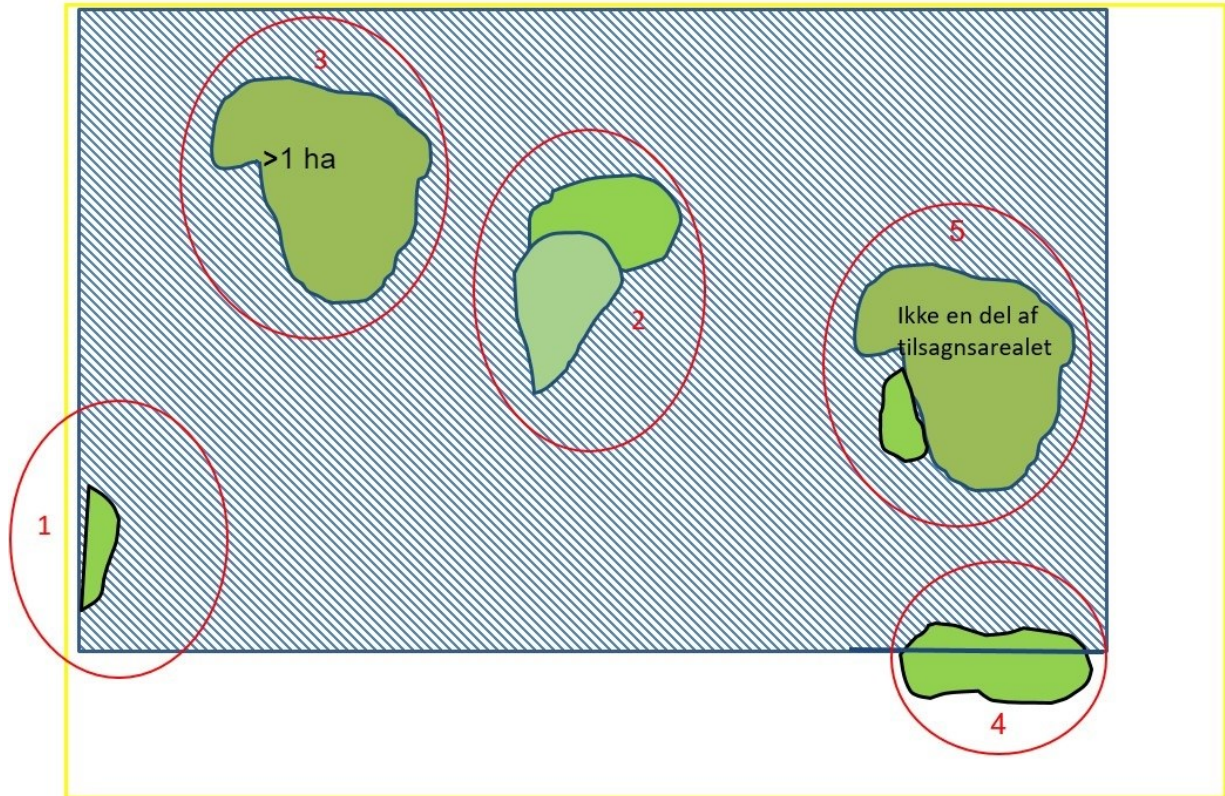


**Figur 5.16:** Illustrerer størrelsesforskellen mellem arealer der kan indgå i fleksibiliteten (Område 2 og 3) og områder der ikke kan indgå i fleksibiliteten (Område 1).



Arealer over 1 ha (Område 1, se figur 5.16), der ikke kan eller bliver afgræsset kan ikke indgå i fleksibiliteten og er derfor ikke tilskudsberettiget. Arealer over 1 ha kan ikke indgå under fleksibilitetsbegrebet. Arealer under 1 ha (Område 2 og 3, se figur 5.16), der ikke kan eller bliver afgræsset, kan indgå under fleksibiliteten og kan indgå i det tilskudsberettigede areal, hvis de udgør mindre end 20 pct. af tilsagnsmarken.

#### Arealer der ikke kan indgå i fleksibiliteten.



**Figur 5.17: Illustrerer områder der ikke kan indgå under fleksibilitetsbegrebet og derfor ikke kan indgå i det tilskudsberettigede areal**

Den gule kant på figur 5.17 viser markblokken, og det blå skraverede er marken med tilsagn. **De områder på markblokken, der skal indgå i fleksibiliteten, skal registreres som en småbiotop for at opnå grundbetalingstilskud.**

- Område 1 på figur 5.17, viser arealer der ikke er egnet til afgræsning eller slæt og samtidig ligger i kanten af markblokken.
- Område 2 på figur 5.17, viser flere sammenhængende arealer, hvor der er forskellige elementer, der gør at arealerne ikke er egnet til afgræsning eller slæt, arealerne udgør derudover tilsammen 1 ha eller derover.
- Område 3 på figur 5.17, viser arealer på 1 ha eller derover, der ikke er egnet til afgræsning eller slæt, eller som er egnet, men hvor der ikke er blevet afgræsset eller taget slæt.
- Område 4 på figur 5.17, viser arealer på 1 ha eller derover, der ikke er egnet til afgræsning eller slæt og hvor selve arealet i mindre grad overlapper med tilsagnet.
- Område 5 på figur 5.17, viser arealer under 1 ha, der ligger op til et område, der er taget ud af marken med tilsagn.

Når du vurderer om et areal kan indgå under fleksibiliteten skal du huske disse begrænsende faktorer, der gør at arealet ikke vil kunne indgå.

Inden du vurderer fleksibiliteten, skal du huske, at menneskeskabte konstruktioner, GLM-søer, skov og fredskov (bortset fra lysåbne arealer i fredskov), arealer med skovtilsagn og arealer ansøger ikke har rådighed over ikke kan indgå i det tilskudsberettigede areal. Læs mere om disse arealer i afsnit 8.9.



Arealer under 1 ha, der er naturligt forekommende på marken, og som ikke kan plejes (afgræsses/slæt) og som ligger i kanten af markblokken eller kanten af tilsagnsmarken (overlappet mellem den mark der er søgt udbetaling til og tilsagnspolygonet), kan ikke indgå i beregningen for fleksibilitet

**Observationen (3.2.11) skal bruges, hvis arealet ligger i kanten af markblokken/tilsagnsmarken, selv om arealet er under 1 ha.**

- Læhegn, træer og skov i kanten af tilsagnsmarken, mindre end 1ha. men del af element større end 1ha. (3.2.11)

Hvis to eller flere af ovenstående arealer, der ikke er egnet til pleje, støder op imod hinanden, skal den samlede størrelse af delarealerne være under 1 ha. for at det kan indgå i fleksibiliteten. Er de tilsammen større end 1 ha. skal du lave én observation for det samlede areal og skrive i bemærkningen, hvilke andre overtrædelser der er på arealet.

Du skal vælge den relevante observation i IMK:

- Bevokset med træer eller buske og uden græsningseget plantedække (12.1.9)
- Læhegn (3.2.4)
- Remise/vildtremise (3.2.3)
- Læhegn, træer og skov i kanten af tilsagnsmarken, mindre end 1ha. men del af element større end 1ha. (3.2.11)

På en kontrol skal du lave observationer i IMK på de "Naturligt forekommende arealer der ikke plejes". På Sagsbehandlerportalen vil der så beregnes om de udgør mere end 20 pct. af det tilskudsberettigede areal. Du kan se på fanen "Markplan - tilsagn" i kontrolopgaven, om de naturligt forekommende arealer udgør mere end 20 pct.

Arealer, uden for tilsagnsarealet samt der hvor tilskudsberettigelseskriterierne ikke er opfyldt jf. f.eks. skov og fredskov, arealer med skovtilsagn mv. Disse arealer vil ikke indgå i fleksibilitetsberegningen.

Områder hvor en forpligtigelse ikke er overholdt skal *ikke* trækkes fra tilsagnsarealet ved beregningen. Disse arealer (f.eks. areal over 1 ha. der ikke er plejet, kan ikke indgå i de 20 pct. fleksibilitet, men skal indgå som en del af tilsagnsarealet, som de 20 pct. beregnes på baggrund af.

Følgende observationer indgår i fleksibilitetsberegningen, hvis de er imellem 100m<sup>2</sup> og under 1 ha.

- Remise/vildtremise (3.2.3)
- Læhegn (3.2.4)
- Vandhul, sø eller lignende – LDP (3.7.1)
- Vandløb, grøft eller lignende – LDP (3.7.2)
- Arealet er ikke afgræsset, men der er taget slæt (11.1.1)
- Arealet er ikke afgræsset på grund af midlertidig oversvømmelse (11.1.2)
- Ikke afgræsset (11.1.3)
- Ikke synligt afgræsset den 15. september, men der har været dyr på arealet (11.2.2)
- Der er ikke taget slæt, men arealet er afpudset (11.3.2)
- Der er ikke taget slæt, men arealet er afgræsset (11.3.3)
- Arealet er ikke udnyttet til slæt (11.3.5)
- Ingen dyr – udenfor hegn, indenfor tilsagn (11.4.14)
- Plantedækket er ikke opretholdt (12.1.7)
- Bar jord som følge af naturlige forhold (12.1.8)
- Bevokset med træer eller buske og uden græsningseget plantedække (12.1.9)

Hvis du kan vurdere med sikkerhed, at fleksibiliteten er under 20% (det ikke plejede areal), kan du vælge **ikke** at oprette observationer, men i stedet vælge at sætte flueben i feltet "Fleksibilitet vurderet OK":

**Hvis der søges om grundbetalingstilskud på tilsagnsmarkerne skal arealerne der indgår i fleksibiliteten indtegnes og registreres i IMK som en småbiotop, ellers bliver ansøgers grundbetalingstilskud nedsat.**

[Registreringer](#)
[Efterkontrol](#)
[Ordninger](#)
[Bio-ordninger](#)
[Markplaner](#)
[Resultater](#)
[Kørte beregninger](#)

### Markplan - tilsagn

Markplan - Pleje af græs- og naturarealer (Tilsagnstype 66, 67, 68 og 69), ha

Marknummer	Flexibilitet vurderet OK	Tilsagnstype	Anmeldt areal med tilsagn	Flexibilitet				Fradrag efter flexibilitets-beregning	Støtteberett
				Faste fradrag	Brutto areal 20% beregning	Ikke støtteberettiget under 1 ha	Arealer under 1 ha i pct (Sum u. 1 ha)		
10-0	<input checked="" type="checkbox"/> Ja <input type="checkbox"/> Nej	MO68-slæt	1,85	0,03	1,82			0,03	
11-a	<input type="checkbox"/> Ja <input type="checkbox"/> Nej	MO68-afg	0,92		0,92				

build: kt2024-20240425.1-kt2024      branch: kt2024      commit: 6384bc2114ca1ea3fca6725967fd39017c9cc72

**Figur 5.18:** Fanen Markplan – tilsagn hvor det vises om marken for pleje af græs- og naturarealer er vurderet ok for fleksibiliteten, hvilket ses under feltet "Flexibilitet vurderet OK".

## 8.9 Ikke landbrugs- eller naturareal

Arealer, som ikke er landbrugs- eller naturarealer, er ikke tilskudsberettiget. Ikke landbrugs- eller naturarealer er opdelt i følgende kategorier: Menneskeskabte konstruktioner, træer og skov, oplagring samt vand.

### Menneskeskabte konstruktioner

Menneskeskabte konstruktioner som veje, bygninger, befæstede stier, elmaster, vindmøleanlæg inkl. tilkørselsveje, gårdspladser, p-pladser mm. er ikke landbrugs- eller naturarealer og er dermed ikke tilskudsberettigede.

Der må gerne stå borde og bænke på arealet, hvis det ikke forhindrer afgræsning/slæt. Borde og bænke opstillet på befæstede arealer skal altid fradrages uanset størrelse på arealet.

Vær opmærksom på, at stier og veje med plantedække skal godkendes.

Konstaterer du menneskeskabte konstruktioner på arealet skal du vælge de relevante observationer i IMK:

- Befæstet vej eller markvej (3.1.1)
- Bygning/anlæg (3.1.3)
- Stendige/jorddige o.l. (3.1.5)
- Råstofgrav (3.1.6)
- Containerplads (3.1.7)
- Vindmølle (3.1.8)
- Elmast (3.1.9)
- Landingsbane (3.1.11)
- Haver/Park o.l. (3.4.1)
- Ridebane (3.4.2)
- Crossbane (3.4.4)
- Golfbane (3.4.3)
- Menneskeskabt konstruktion i kanten af markblokken (under 100 m<sup>2</sup> – ned til 10 m<sup>2</sup>) (3.1.12)

Alle ovenstående observationer slår også igennem på grundbetalingen. Du kan læse mere om, hvornår du skal bruge de forskellige observationer i Instruks 2

### Solceller

Solceller er uforenelig med miljøordninger. Du skal ved forekomst af solceller på arealet vælge følgende observation i IMK:

- Solceller på arealet er ikke foreneligt med ansøgt ordning (3.1.15)

## Træer og skov

Tilsagnsarealer må ikke være pålagt fredskovspligt. Arealer med fredskovspligt skal derfor underkendes. Undtaget herfra er ubevoksede fredskovspligtige arealer, der plejes som angivet i tilsagnet.

Ved kontrol af tilsagnsarealer bevokset med skov skal du tilvælge fredsskovslaget i IMK for at kontrollere om der er fredskov.

Du skal vælge følgende observation i IMK:

- Areal med fredskovspligt bevokset med træer (3.2.6)

For tilsagn gælder, at tilsagnsarealer beliggende i fredskov betragtes som bevoksede, hvis det er bevokset med højstammede træer over 5 m og kronedækninen er mere end 10 %. På disse arealer er det altså ikke nok, at der er et plantedække under træerne.

Tilsagnsarealer må ikke være omfattet af en tilskudsordning til skovbrug. Der må dog gerne være et skovrejsningstilsagn på arealet, hvis arealet er ubevokset, og der ikke udbetales tilskud til arealet under skovtilsagnet.

Du skal vælge følgende observation i IMK:

- Skovtilsagn (3.2.7)

Observationen har ingen betydning for grundbetalingen.

Tilsagnsarealer må ikke være tilplantet eller springe i skov. Læhegn og remisser må kun være på tilsagnsarealet, hvis der kan græsses/tages slæt under.

Der er tale om skov når det samlede areal med træer over 5 m er over 0,5 ha, og kronedækninen er mere end 10 %.

Hvis der er et plantedække under kronerne som er egnet til afgræsning skal du IKKE underkende arealet med observation (12.1.9), men vurdere om arealet lever op til plejebetingelserne.

Du skal vælge den relevante observation i IMK:

- Bevokset med træer eller buske og uden græsningseget plantedække (12.1.9)
- Læhegn (3.2.4)
- Remise/vildtremise (3.2.3)

Ligger arealet med træer eller skov i kanten af tilsagnsmarken (overlapsarealet mellem den indberettede mark og arealet med tilsagn) og er mindre end 500m<sup>2</sup> men er en del af et større areal (over 500m<sup>2</sup>) med træer eller skov, skal du vælge følgende observation i IMK:

- Læhegn, træer og skov i kanten af tilsagnsmarken, mindre end 500m<sup>2</sup>, men del af element større end 500 m<sup>2</sup> (3.2.11)

**Observationen skal ligeledes bruges, hvis arealet ligger i kanten af markblokken/tilsagnsmarken, også selv om det er under 500m<sup>2</sup>.**

Vær opmærksom på at observationerne kun slår igennem på miljøordningen. Hvis der også søges om grundbetaling skal du vælge passende GB observation. Se instruks 2.
--

## Oplagring

Du skal ved oplagring, der ødelægger plantedækket på arealerne, vælge følgende observation i IMK:

- Plantedækket er ikke opretholdt (12.1.7)

Husk altid at skrive i bemærkningsfeltet, hvorfor plantedækket ikke er opretholdt.

Hvis plantedækket under oplagringen er opretholdt, og oplagring ikke hindrer afgræsning, skal du ikke lave en observation på tilsagnet.

Vær opmærksom på at observationen kun slår igennem på miljøordningen. Hvis der også søges om grundbetaling skal du vælge passende GB observation 3.3.1. Se instruks2

## Vand

Hvis arealet er permanent vandlidende, men det ikke har hindret overholdelse af betingelserne, skal arealet godkendes.

GLM-søer og -vandhuller under 2.000 m<sup>2</sup> er ikke tilskudsberettigede. Hvis du i den fysiske kontrol konstaterer, at arealet på en GLM-sø eller -vandhul er større end 2.000 m<sup>2</sup>, skal arealet ikke godkendes.

Du skal vælge følgende observation i IMK:

- GLM-landskabselement større end 2.000 m<sup>2</sup> (3.6.1)

Du skal desuden fradrage arealer med permanent vanddække, søer, grøfter med vand, vandløb og loer, hvis der ikke er plantedække i dem.

Du skal vælge de relevante observationer i IMK:

- Vandhul, sø eller lignende – LDP (3.7.1)
- Vandløb, grøft, eller lignende – LDP (3.7.2)

Loer, priler og grøfter, der ligger i kanten af en markblok, kan godt indgå i det tilskudsberettigede areal hvis de er under 1 ha

Ligger arealet med vand som et areal der strækker sig ind over tilsagnsmarken (overlapsarealet mellem den indberettet mark og arealet med tilsagn) og er mindre end 500 m<sup>2</sup>, men er en del af et større areal (over 500 m<sup>2</sup>) med vand, skal du vælge følgende observation i IMK:

- Vandhul, grøft, sø eller lignende i kanten af tilsagnsmarker, mindre end 500 m<sup>2</sup>, men del af element større end 500m<sup>2</sup> (3.7.3)

Observationen skal ligeledes bruges hvis arealet ligger i kanten af markblokken, også selv om det er mindre end 500 m<sup>2</sup>.

Husk altid at skrive i bemærkningsfeltet, hvad du har observeret på arealet.

Du kan læse mere om vand i afsnittet 9.13, hvis vand er årsagen til, at arealet ikke er plejet.

Vær opmærksom på at observationerne kun slår igennem på miljøordningen. Hvis der også søges om grundbetaling skal du vælge passende GB observation. Se instruks 2

## 8.10 Plantedække

Ved kontrollen skal du undersøge, om plantedækket er opretholdt. Arealet skal fastholdes som natur- eller græsareal i hele tilsagnsperioden. Vegetationen skal dække mere end 1/3 af overfladen i forhold til sort jord. Finder du arealer på over 100 m<sup>2</sup> med bar jord, (arealer med bar jord <100 m<sup>2</sup>, godkendes) skal du vælge følgende observation i IMK:

- Plantedækket er ikke opretholdt (12.1.7)

Husk altid i bemærkningsfeltet i IMK at skrive, hvorfor plantedækket ikke er opretholdt.

Bemærk, at bar jord som følge af slitage fra dyr er tilladt rundt om f.eks. vandingstrug, læskure og drivstier.

Hvis der på et areal ikke er noget plantedække som følge af naturlige forhold, som for eksempel at arealet ofte bliver oversvømmet eller jordbundsforholdene er så ringe, at opvækst af planter er umulig (strandbred og lignende), så skal du vælge følgende observation i IMK:

- Bar jord som følge af naturlige forhold (12.1.8)

Vær opmærksom på at observationerne kun slår igennem på miljøordningen. Hvis der også søges om grundbetaling skal du vælge passende GB observation. Se instruks 2.

#### **Tilladte aktiviteter**

Trampestier med lovlig adgang for offentligheden og dyrevexler, hvor plantedækket er nedslidt, er tilladte. Arealer uden plantedække, der er opstået rundt om vandtrug, arealer med strøelse til leje, og rundt om kalveskjul, skal du godkende. Som på grundbetaling er jagt og privat ikke-organiseret ridning tilladt, hvis plantedækket er opretholdt.

Hvis et areal udnyttes jordbrugsmæssigt med afgræsning eller slæt samtidig med en anden aktivitet, er arealet tilskudsberettiget, så længe den anden aktivitet ikke påvirker den jordbrugsmæssige udnyttelse eller ødelægger plantedækket. Det drejer sig blandt andet om brandbælter, fortidsminder, visse militærområder og skanser, som er offentligt tilgængelige, men hvor denne aktivitet ikke hindrer overholdelse af betingelserne eller opretholdelse af plantedækket.

#### **Ikke tilladte aktiviteter**

Arealer uden plantedække som følge af dyrenes støvbading skal du ikke godkende. Vær dog opmærksom på, at ansøger kan have opnået en dispensation til midlertidig ikke at opretholde plantedækket, hvis det er en meget varm sommer, og dyrene derfor støvbader på et større område.

Der må som hovedregel ikke foretages nogen former for aktivitet, der kan skade plantedækket, for eksempel opbevaring eller oplagring.

Hvis plantedækket ikke er opretholdt, og ansøger ikke kan fremvise en dispensation fra Landbrugsstyrelsen, skal du underkende arealet.

Du skal vælge følgende observation i IMK:

- Plantedækket er ikke opretholdt (12.1.7)

Husk altid at skrive, hvorfor plantedækket ikke er opretholdt i bemærkningsfeltet.

## **8.11 Tilsagn og grundbetaling**

På tilsagn uden grundbetaling er der en højere sats end på tilsagn med grundbetaling. Hvis du i forbindelse med kontrollen konstaterer, at ansøger søger grundbetaling på et tilsagn med høj sats (MO 69), skal du vælge følgende observation i IMK:

- Der er søgt grundbetaling til arealet (17.1.1)

## **8.12 Pleje**

Ansøger kan have tilsagn med forpligtelse til enten slæt eller afgræsning. Hvis der er forpligtelse til afgræsning, kan ansøger hvert år vælge mellem to former for pleje: synligt afgræsset eller fast græsningstryk.

Kontrol af plejen vurderes efter, om ansøger har forpligtelse til:

4. Synligt afgræsset senest 15. september
5. Mindst ét slæt senest 15. september
6. Fast græsningstryk i perioden 1. juni til og med 31. august (i kontrolgrundlaget vil der ved valg af fast græsningstryk stå "optælling af dyr").

## 8.13 Kontrolmetode

### Kontrol af ansøgere som har valgt kontrolmetoden "Ekstensiv græsning"

Fra 2024 er det muligt at vælge en ny valgfri kontrolmetode, "Ekstensiv græsning", ved forpligtelse til afgræsning på tilsagn om tilskud til pleje af græs- og naturarealer. Kontrolmetoden kan vælges i stedet for de to andre kontrolmetoder synligt afgræsset og fast græsningstryk. Kontrolmetoden vælges ved afkrydsning i fællesskemaet. I november 2024 skal ansøger både tage og indsende billeder via Landbrugsstyrelsens app, som dokumenterer at tilsagnsmarkerne har være omfattet af græsning i løbet af perioden 1. januar til og med 30. november.

- Hvis du kommer på kontrol af en ansøger som har valgt kontrolmetoden ekstensiv græsning skal du ikke kontrollere at plejeforpligtigheden er overholdt men udelukkende kontrollere at forbud på tilsagnet er overholdt.
- På kontrolgrundlaget vil kontrolårsagen være p uden u.
- Det vil fremgå af kontrolgrundlaget hvad du skal kontrollere.

Kontrol - Følgende marker skal kontrolleres, ha									
Marknr. ↑↓	Afg. kode ↑↓	Afgrøde ↑↓	Kontrolårsag ↑↓	Areal fra markkort ↑↓	LDP-tilsagn ↑↓	Art 4 registrering ↑↓	Så-tidspunkt ved sen etablering af efterafgrøder ↑↓	Billedekontrol ↑↓	Kvalitetsvurdering afslut fra skærm ↑↓
1	1	Vårbyg	l	3,43		0		<input type="checkbox"/> Ja <input checked="" type="checkbox"/> Nej	<input type="checkbox"/> Ja <input type="checkbox"/> Nej
4	53	Boghvede	m	1,31		0		<input type="checkbox"/> Ja <input checked="" type="checkbox"/> Nej	<input type="checkbox"/> Ja <input type="checkbox"/> Nej
10-0	318	MVJ ej udtagning, ej landbrugsareal	up	1,85	MO68- slæt-28	0		<input type="checkbox"/> Ja <input checked="" type="checkbox"/> Nej	<input type="checkbox"/> Ja <input type="checkbox"/> Nej
11-a	318	MVJ ej udtagning, ej landbrugsareal	p	0,92	MO68- afg-28	0		<input checked="" type="checkbox"/> Ja <input type="checkbox"/> Nej	<input type="checkbox"/> Ja <input type="checkbox"/> Nej

Figur 5.19: Billedeudklip "Følgende marker skal kontrolleres" viser hvor man kan se at marken er udtaget til Ekstensiv græsning.

### Kontrol af forpligtelse til synligt afgræsset 15. september

Når du skal kontrollere plejen af et areal, hvor forpligtelsen synligt afgræsset er valgt, skal du være opmærksom på:

- Definitionen af synligt afgræsset.
- Hvornår i kontrolperioden du gennemfører kontrollen, fordi det først er 15. september, at arealet skal leve op til kravet.
- At vælge den rigtige observation til IMK, som begrunder årsagen til, at arealet fremstår/ikke fremstår som synligt afgræsset. Dette er vigtigt, fordi de forskellige observationer giver forskellige sanktioner.
- At visse supplerende plejekrav også skal overholdes. Disse skal du altid vurdere, når du kontrollerer plejen af arealet.

### Definitionen af synligt afgræsset

"Synligt afgræsset" er opfyldt når vegetationen er synligt afgræsset på mindst 50 pct. af tilsagnsmarken.

Synligt afgræsset: Hvis halvdelen eller mere af plantedækket på et areal er afbidt er plantedækket synligt afgræsset. På lyngarealer er det dog nok, hvis du kan konstatere, at halvdelen af plantedækket mellem lyngen er afgræsset.

Ikke synligt afgræsset: Hvis halvdelen eller mere af plantedækket på et areal over 100m<sup>2</sup> ikke er afbidt er plantedækket ikke synligt afgræsset.

Hvis arealet ikke er synligt afgræsset skal det underkendes.

### Kontrol af synligt afgræsset før eller efter 15. september

Hvordan du skal kontrollere synligt afgræsset afhænger af, om du er på kontrol før eller efter fristen 15. september. Her får du først en gennemgang af reglerne på området, hvorefter du kan læse om, hvad du skal gøre ved kontrolbesøg før og efter fristen. Du kan også orientere dig i figurerne, der guider dig til, hvilke observationer du skal vælge (se Figur 5.20 og Figur 5.21).

Du skal kontrollere, at græsarealerne er omfattet af en drift med afgræsning i løbet af perioden 1. juni til og med 15. september. Arealerne skal fremstå plejede med afgræsning, så plantedækket er synligt afgræsset 15. september (se definition ovenfor).

Bemærk, at sanktionerne er differentierede, hvis arealerne ikke er synligt afgræsede. Du skal derfor vurdere, i hvilken grad arealet er plejet, når du vælger observationer i IMK. Det er vigtigt at vælge den korrekte observation, så afgørelsen i sagsbehandlingen bliver korrekt.

### Hvis du er på kontrol før 15. september

#### Er der eller har der været dyr på arealet?

Hvis der ikke er dyr på arealet på kontroltidspunktet, men der er tegn på, at der har været dyr på arealet, og du vurderer, at arealet vil fremstå synligt afgræsset 15. september, skal du godkende arealet.

Hvis du ikke kan godkende arealet på kontroltidspunktet som synligt afgræsset, sættes arealet til efterkontrol.

Hvis der er dyr på arealet, skal du vurdere, om arealet vil kunne fremstå synligt afgræsset 15. september:

- Hvis der er dyr på arealet og du vurderer, at arealet vil fremstå synligt afgræsset, skal du godkende arealet.
- Hvis der er dyr på arealet og du vurderer, at arealet ikke kan fremstå synligt afgræsset, skal du sætte arealet til efterkontrol.

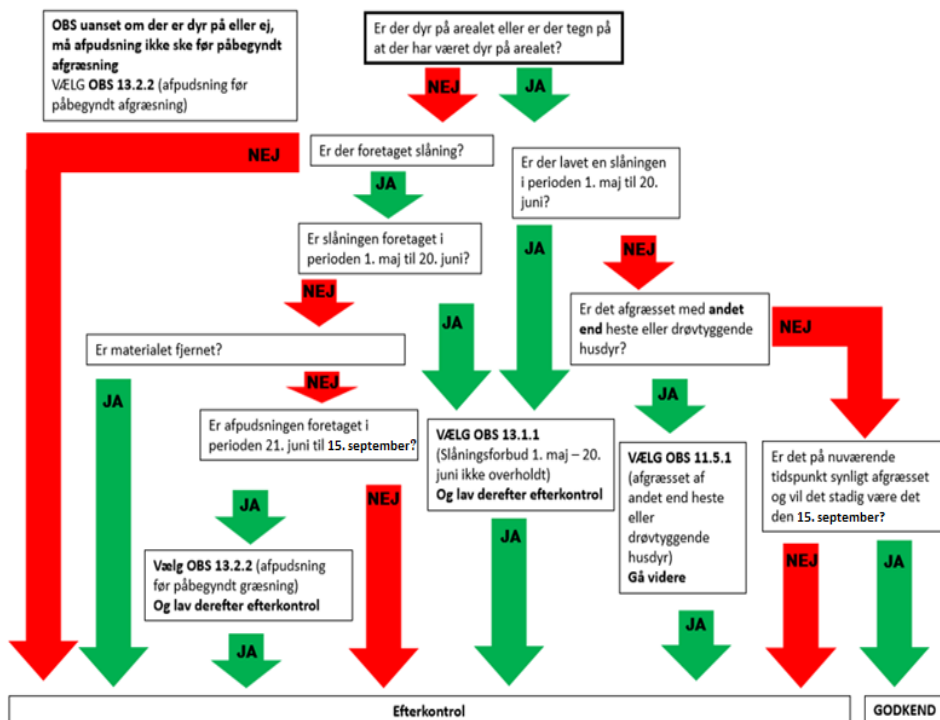
Delområder helt domineret af mos eller lav på over 100 m<sup>2</sup>, skal underkendes, hvis du kan konstatere, at dyrene ikke færdes på arealet. På sådanne arealer skal du vælge følgende observation i IMK:

- Ikke afgræsset (11.1.3)

#### Der er ikke dyr på arealet

Hvis du er på kontrol før 16. september, og der ikke er eller har været dyr på arealet, skal du sætte arealet til efterkontrol.

#### Sådan vælger du den rigtige observation (Figur 5.20):



Figur 5.20: Kontrol af synlig afgræsset før 15. september

## Hvis du er på kontrol efter 15. september

### Er der tegn på dyr?

Hvis der har været dyr på arealet, og du vurderer, at arealet var synligt afgræsset 15. september, skal du godkende arealet. Dette skal være opfyldt for hver 100 m<sup>2</sup>.

Hvis du vurderer, at arealet ikke har været synligt afgræsset 15. september, skal du underkende arealet. Du kan underkende med forskellige observationer i IMK, der giver forskellige sanktioner:

Når der er tegn på, at der har været dyr på arealet, men plantedækket ikke er synligt afgræsset, skal du vælge følgende observation i IMK:

- Ikke synligt afgræsset den 15. september, men der har været dyr på arealet (11.2.2)

Vær opmærksom på at observationen kun slår igennem på miljøordningen. Hvis der er søgt grundbetaling på arealet, men aktivitetskravet ikke er overholdt 25. oktober, skal du vælge passende GB observation. Se instruks 2.

Hvis arealerne ikke er afgræsset på grund af midlertidig oversvømmelse, men der har været dyr på arealet, skal du vælge følgende observation i IMK:

- Arealet er ikke afgræsset på grund af midlertidig oversvømmelse (11.1.2)

Vær opmærksom på at observationen kun slår igennem på miljøordningen. Hvis der er søgt grundbetaling på arealet, men aktivitetskravet ikke er overholdt 25. oktober, skal du vælge passende GB observation. Se instruks 2.

Områder helt domineret af mos eller lav på over 100 m<sup>2</sup>, skal du underkende, hvis du kan konstatere, at dyrene ikke færdes på arealet med mos/lav. Du skal vælge følgende observation i IMK:

- Ikke afgræsset (11.1.3)

Vær opmærksom på at observationen kun slår igennem på miljøordningen. Hvis der er søgt grundbetaling på arealet, men aktivitetskravet ikke er overholdt 25. oktober, skal du vælge passende GB observation. Se instruks 2.

### Der har ikke været dyr på arealet

Hvis du er på kontrol efter 15. september, og der ikke har været dyr på arealet, skal arealet underkendes. Du kan underkende med forskellige observationer i IMK, der giver forskellige sanktioner.

Når der ikke har været dyr på arealet, men der er taget slæt, skal du vælge følgende observation i IMK:

- Arealet er ikke afgræsset, men der er taget slæt (11.1.1)

Når der ikke har været dyr på arealet, og der heller ikke er taget slæt, skal du vælge følgende observation i IMK:

- Ikke afgræsset (11.1.3)

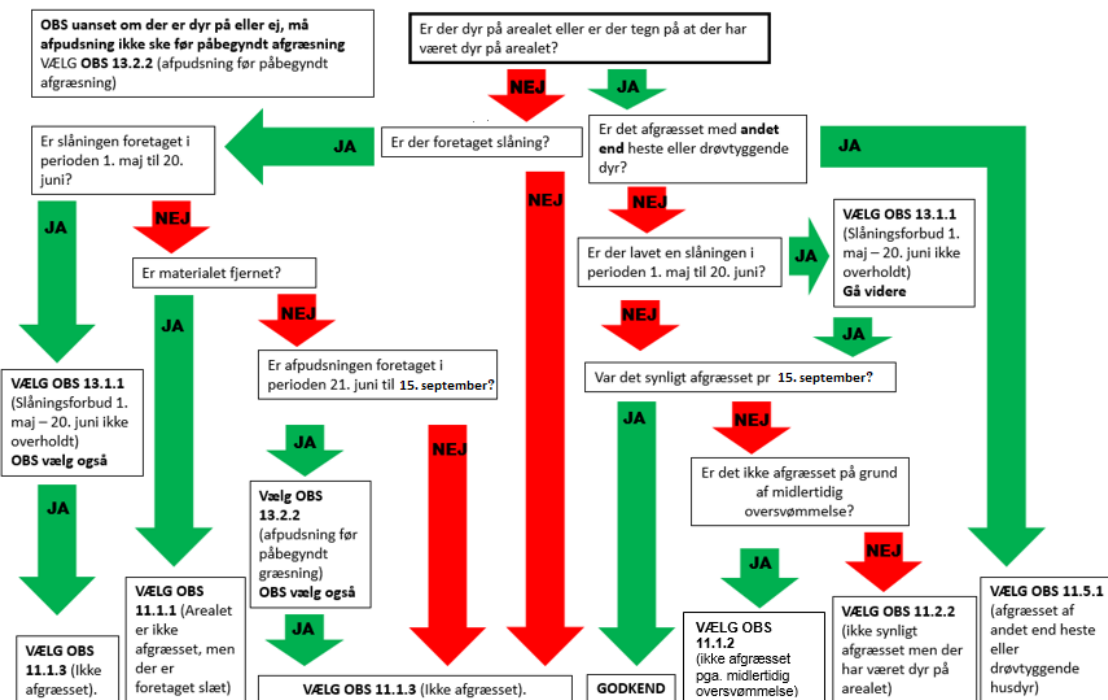
Vær opmærksom på at observationerne kun slår igennem på miljøordningen. Hvis der er søgt grundbetaling på arealet, men aktivitetskravet ikke er overholdt 25. oktober, skal du vælge passende GB observation. Se instruks 2.

Hvis arealet, hvorpå der ikke har været dyr ligger udenfor indhegningen skal du vælge følgende observation i IMK:

- Ingen dyr – udenfor hegn, indenfor tilsagn (11.4.14)



## Sådan vælger du den rigtige observation (Figur 5.21):



Figur 5.21: Kontrol af synligt afgræsset efter 15. september

### Supplerende krav om pleje

Uanset hvad du i øvrigt observerer, skal du tage stilling til, om disse supplerende krav er overholdt. Disse kan godt vælges samtidig med overtrædelserne ovenfor.

Arealerne skal afgræsses af heste eller drøvtyggende husdyr. Er arealet plejet af andre dyr, skal du vælge følgende observation i IMK:

- Afgræsset af andre dyr end heste eller drøvtyggende husdyr (11.5.1)

Fra 21. juni til og med 15. september må der foretages slåning af arealerne i form af slæt, der gennemføres som en naturlig del af driften med afgræsning. Arealerne må dog ikke afpudses fladedækkende, hvor materiale efterlades på marken, og afpudsningen må ikke ske, før dyrene kommer på arealet. Fladedækkende afpudsning vil sige at et større sammenhængende areal er afpudset. Du skal vælge følgende observationer i IMK:

- Arealet er fladedækkende afpudset i perioden 21. juni til 15. september (13.2.1)
- Afpudsning før påbegyndt afgræsning (13.2.2)

Der må ikke foretages slæt eller afpudsning i perioden 1. maj – 20. juni. Er dette tilfældet, skal du vælge følgende observation i IMK:

- Slåningsforbud 1. maj til 20. juni er ikke overholdt (13.1.1)

Hvis arealet er slået efter afgræsning er det vigtigt, at der er synlige tegn på afgræsning med dyr. Det kan være hegn/opsat tråd, synlige spor efter dyr som for eksempel husdyrgødning, vandtrug (plantedækket omkring truget bærer som oftest præg af slid fra dyr) og afbidt plantedække. Hvis der ikke er synlige tegn på afgræsning, skal du vælge følgende observation i IMK:

- Ikke afgræsset (11.1.3)

### Kontrol af forpligtelse til slæt, mindst et slæt senest 15. september

Din mulighed for at kontrollere forpligtelse til slæt afhænger af, om du er på kontrol før eller efter fristen 15. september. Her får du først en gennemgang af reglerne på området, hvorefter du kan læse om, hvad du skal gøre ved kontrolbesøg før og efter fristen. Du kan også orientere dig i figurene, der guider dig til, hvilke observationer du skal vælge (se Figur 5.22 og Figur 5.23).

Du skal kontrollere, at der på arealerne er foretaget mindst et slæt i perioden fra 21. juni til og med 15. september.

Slæt defineres som slåning af plantedækket med efterfølgende fjernelse af det afslåede plantemateriale (i modsætning til afpudsning, hvor plantematerialet ikke fjernes). Afpudsning er ikke nok til at overholde betingelsen.

Slæt kan ikke erstattes af afgræsning, men må gerne suppleres med afgræsning. Hvis afgræsningen har slettet alle spor efter slæt, så du ikke kan bedømme, om der er taget slæt på arealet, skal du godkende arealet.

Der må ikke foretages slæt eller afpudsning i perioden 1. maj – 20. juni. Er dette tilfældet, skal du vælge følgende observation i IMK:

- Slåningsforbud 1. maj til 20. juni er ikke overholdt (13.1.1)

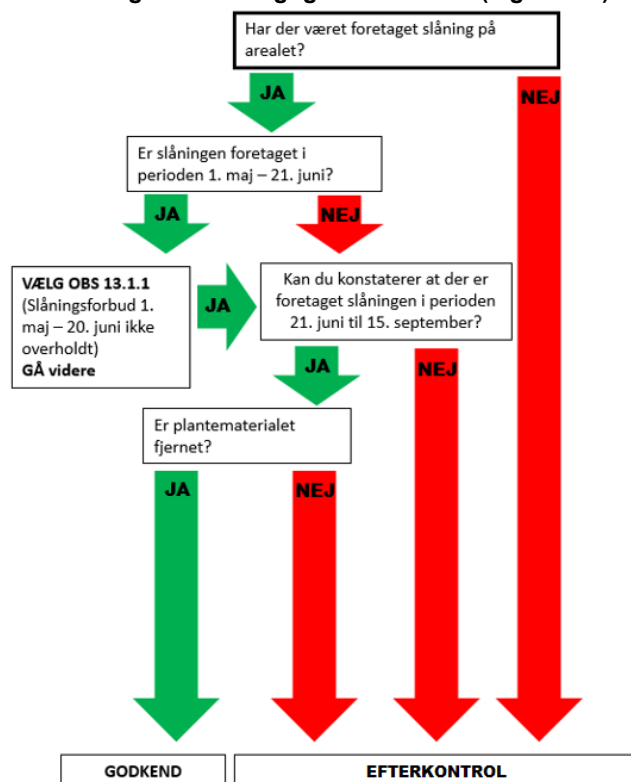
#### Hvis du er på kontrol før 16. september:

Hvis der på kontrolltidspunktet er taget et slæt i perioden 21. juni til 15. september, skal du godkende arealet. Husk at afkrydse i Efterkontrol fanen at marken er færdigkontrolleret.

Hvis der ikke har været nogen plejeaktivitet på arealet, skal du sætte arealet til efterkontrol.

Hvis der ikke er taget et slæt, men arealet er afpudset eller afgræsset, skal du sætte arealet til efterkontrol.

#### Sådan vælger du den rigtige observation (Figur 5.22):



Figur 5.22: Kontrol af forpligtelse til slæt før 15. september

#### Hvis du er på kontrol efter 15. september:

Hvis der er taget et slæt i perioden 21. juni til 15. september, skal du godkende arealet.

Hvis der ikke er taget et slæt, men arealet er kun afpudset eller afgræsset, skal du vælge den relevante observation i IMK:

- Der er ikke taget slæt, men arealet er afpudset (11.3.2)
- Der er ikke taget slæt, men arealet er afgræsset (11.3.3)

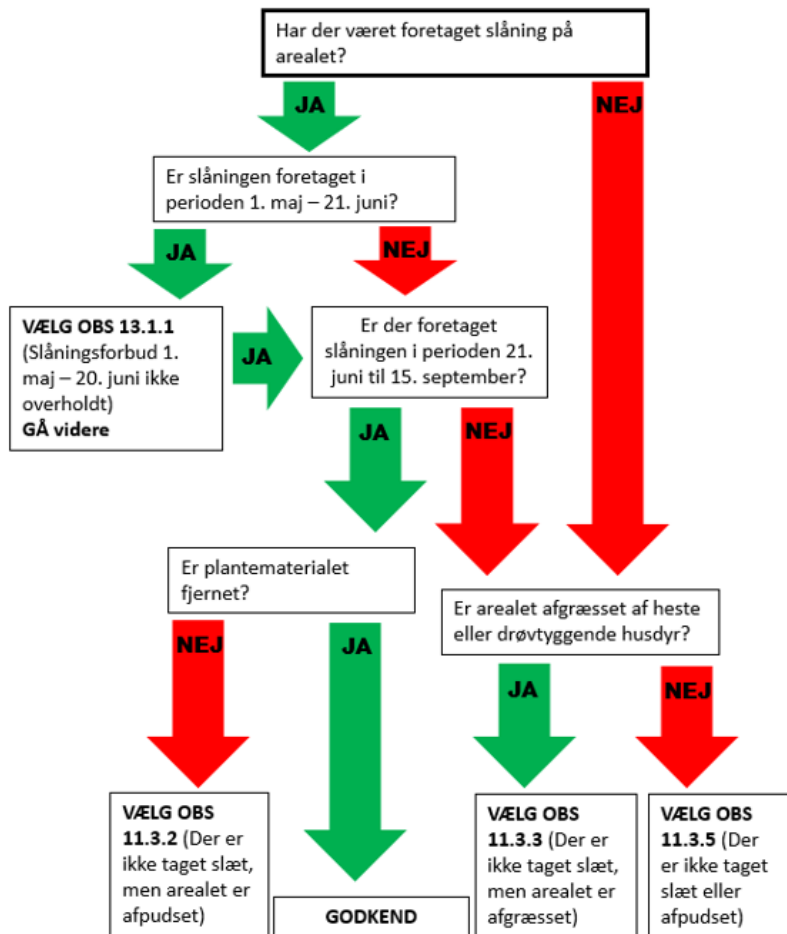
Når der ikke har været nogen plejeaktivitet på arealet, skal du vælge følgende observation i IMK:

- Arealet er ikke udnyttet til slæt (11.3.5)

Bemærk, at sanktionerne er differentierede, hvis der på arealerne ikke er foretaget mindst et slæt i perioden 21. juni – 15. september. Du skal derfor vurdere aktiviteten på arealet, når du vælger observationer i IMK. Det er vigtigt at vælge den korrekte observation, så afgørelsen i sagsbehandlingen bliver korrekt.

Vær opmærksom på at observationerne kun slår igennem på miljøordningen. Hvis der er søgt grundbetaling på arealet, men aktivitetskravet ikke er overholdt 25. oktober, skal du vælge passende GB observation. Se instruks 2.

Sådan vælger du den rigtige observation (Figur 5.23):



Figur 5.23: Kontrol af forpligtigelse til slæt efter 15. september

### Kontrol af Fast græsningstryk i perioden 1. juni til 31. august.

#### Kontrolårsag q

I stedet for tæt, lavt plantedække kan ansøger vælge at pleje sine tilsagnsarealer med et fastsat græsningstryk.

Ved fast græsningstryk skal der være mindst 0,3 storkreaturer pr. ha på arealet i hele perioden 1. juni til 31. august.

Du skal altså ikke tjekke hvor meget arealet er afgræsset, men blot om dyrene har haft adgang til arealet, og om plantedække reglerne er opfyldt.

Storkreaturer (SK) beregnes som:

Tyre, køer og andet kvæg over to år, heste over seks måneder	1,0 SK
Kvæg fra seks måneder til to år	0,6 SK
Får og geder over et år og hjortedyr over ni måneder	0,15 SK

Bemærk, at dyr under seks måneder ikke tæller med i opgørelsen af storkreaturer.

### Kontrol af fast græsningstryk i perioden 1. juni til 31. august

Hvis du er på kontrol i perioden 1. juni til 31. august, skal du tælle dyrene på det indhegnede areal. Du skal sammenholde antallet af dyr med hele det græsningsegnete indhegnede areal for at beregne græsningstrykket (SK/ha).

Du skal lave opslag i CHR, hvis du er tvivl om dyrenes alder, og hvis alderen har betydning for, om der er det påkrævede antal SK pr. ha.

Hvis der er tilstrækkeligt med dyr på arealet, også selvom nogle af dyrene pga. alder ikke tæller ligeså meget, er det derimod ikke nødvendigt at lave et opslag i CHR eller andet register. Husk at journaliser opslaget som dokumentation på sagen.

### Hvis der er dyr på arealet

Ved kontrol af fast græsningstryk skal du:

6. Opmåle hegnet med iPad eller om muligt ud fra ortofoto i IMK (indhegning skal fremgå tydeligt af ortofoto).
7. Tælle dyr i indhegningen
8. Registrere antal dyr i kontrolskemaet på Sagsbehandlerportalen under fanen "Fast græsningstryk".
9. Oprette observationer i IMK af fradrag i indhegningen (ikke græsningsegnet plantedække)
10. Oprette observationer i IMK af fradrag i tilsagn (ikke tilskudsberettiget areal)

Du indtegner/opmåler først indhegningen i IMK.

Du skal vælge følgende observation for at indtegne indhegningen i IMK:

- Indtegnning af indhegning (11.4.10)

**Indhegningens areal til beregning af græsningstrykket skal kun være det areal med græsningsegnet plantedække. Følgende arealer skal fraregnes indhegningens areal:**

- Søer uden plantedække
- Sandbanker uden plantedække
- Befæstet vej som dyrene kan gå hen over
- Motocrossbane med arealer uden plantedække
- Arealer, hvor tilskuds fodring hindrer plantedække
- Tæt krat, hvor dyrene ikke kan færdes
- Bygninger/anlæg
- Ridebane, hvor der ikke er plantedække
- Råstofgrave uden plantedække
- Øvrige arealer, der ikke vil kunne indgå i tilsagnet, herunder skov og lignende arealer uden plantedække under træerne
- Arealer, der er sprøjtet, så der ikke længere er plantedække

Du skal vælge følgende observation i IMK for arealer af ovenstående karakter:

- Fradrag i indhegning (11.4.11)

**Bemærk: Hvis du anvender overstående observation slår den ikke igennem på tilsagnet. Hvis arealet skal fradrages i tilsagnet skal du huske at oprette en relevant observation.**

De optalte antal dyr registrerer du i kolonnerne med de relevante dyretyper på kontrolskemaet. Antal storkreaturer pr. ha vil herefter automatisk blive beregnet i kolonnen "Antal SK pr. ha".

Græsningstrykket er mindst 0,3 storkreaturer/ha medmindre ansøger har søgt og fået godkendt et lavere græsningstryk.

Hvorvidt kravet til græsningstrykket pr. ha af indhegningens areal er overholdt fremgår af kolonnen "SK konstateret i forhold til krav". Hvis tallet er 100 eller højere, er kravet overholdt. Hvis tallet er højere end 100, skal du huske at tjekke, om plantedækkereglerne stadig er overholdt.

Hvis kravet for græsningstrykket i indhegningen ikke er overholdt, fremgår det i kolonnen "Antal SK pr. ha i % af krav pr. ha" som mindre end 100. Du skal herefter indtegne den korrekte observation i IMK. Du skal vælge den relevante observation i IMK:

- <60 % storkreaturer (11.4.2)
- 60-84 % storkreaturer (11.4.3)
- 85-94 % storkreaturer (11.4.4)
- 95-99 % storkreaturer (11.4.5)

#### **Hvis der ikke er dyr på arealet**

Hvis du konstaterer, at der ikke er dyr på tilsagnsarealerne, skal du vælge følgende observation i IMK:

- Ingen dyr (11.4.1)

Hvis der ikke er dyr på tilsagnsmarken, skal du altså ikke foretage en opmåling af indhegningen, eller udfylde skemaet på Sagsbehandlerportalen.

Du skal måle arealer op, der ligger udenfor hegnet men indenfor tilsagnet, og vælge følgende observation i IMK:

- Ingen dyr – udenfor hegn, indenfor tilsagn (11.4.14)

#### **Kontrol af fast græsningstryk efter 31. august**

Kontrol af fast græsningstryk skal være afsluttet d. 31. august. Det kan dog ske at du skal kontrollere en sag med fast græsningstryk hvis sagen har kontrolårsag R-sag (rekvireret).

Det er kun i græsningsperioden, at der er krav om et fast græsningstryk. Efter 31. august må ansøger gerne reducere antallet af græssende dyr eller flytte samtlige dyr til en helt anden indhegning eller flytte hegnet. Du skal derfor ikke måle arealet op eller tælle dyr.

Ved kontrol af fast græsningstryk efter 31. august skal du kun konstatere, om der har været tegn på dyr på arealet, eller om der ikke er tegn på, at der har været dyr på arealet. Du skal derfor ikke tælle dyr ved kontrol af fast græsningstryk efter 31. august.

Du skal vælge relevant observation i IMK:

- Ingen tegn på dyr, kontrol efter 31. august (11.4.6)
- Tegn på dyr, kontrol efter 31. august (11.4.7)

#### **Hegningsbestemmelsen**

Der må gerne være naturarealer i indhegningen, hvortil der ikke søges nogen form for arealtilskud, herunder skov samt områder, der ikke har karakter af en mark (for eksempel våde områder). Disse arealer kan ligge uden for markblok.

Uanset beliggenheden af indhegningen skal du altid huske at trække arealer uden plantedække fra indhegningens areal med henblik på en korrekt beregning af græsningstrykket. Vær OBS på, at ørnebregne, revling og mos i renbestand ikke vurderes som græsningseget.

Du skal vælge relevant observation i IMK:

Fradrag i indhegning (11.4.11)

Ved fast græsningstryk må tilsagnsarealerne ikke være samhegnet med andre arealer, der ikke har forpligtelse til fast græsningstryk.

Hvis tilsagnsarealerne er samhegnet med andre arealer med anden forpligtigelse end fast græsningstryk (arealer med forpligtigelsen synligt afgræsset eller grundbetaling med permanent græs uden plejetilsagn med forpligtelse til fast græsningstryk), er det en overtrædelse af hegningsbestemmelsen.

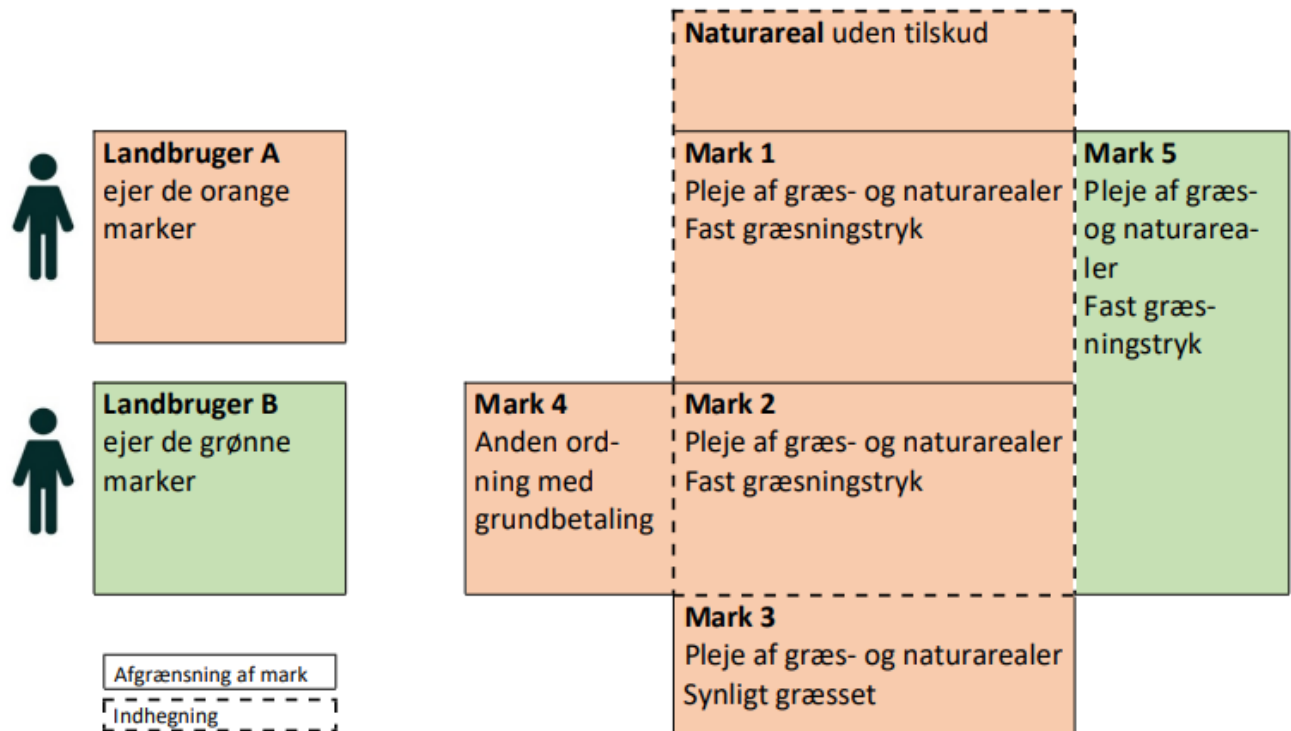
Ud fra indhegningspolygonen i IMK vurderer du, om tilsagnsmarken er samhegnet med arealer med anden forpligtigelse end fast græsningstryk. Er dette tilfældet, skal du vælge følgende observation i IMK:

- Arealet er samhegnet med et areal, der ikke har samme krav om fast græsningstryk (11.4.8)

En indhegning må desuden kun indeholde marker, der drives af samme tilsagnshaver. Er arealet samhegnet med anden ejer eller forpagters areal, skal du vælge følgende observation i IMK:

- Arealet er samhegnet med anden ejer/forpagters areal (11.4.9)

Det er kun i græsningsperioden, at hegningsbestemmelsen gælder. Det vil sige, at ansøger gerne må ændre på indhegningen eller helt fjerne indhegningen efter græsningsperiodens ophør 31. august.



**FIGUR 5.24.** Eksempel på regler for indhegning.

Landbruger A må godt indhegne Mark 1 og Mark 2 sammen, da Landbruger A ejer begge marker og har valgt samme afgrænsningsmetode (fast græsningstryk) for begge marker. Derudover må arealet indhegnes sammen med naturarealer uden tilskud. Landbruger A må ikke indhegne Mark 2 med Mark 3 eller Mark 4, da der er søgt tilsagn med andre forpligtelser. Landbruger A og Landbruger B må ikke indhegne deres marker med forpligtelse til fast græsningstryk sammen, fordi der ikke må være flere ansøgers areal i samme indhegning.

Hegningsregler ved fast græsningstryk, græsningstrykket opgøres på baggrund af hele det areal, der kan afgræsses i indhegningen. Dvs. arealer med et græsningseget plantedække. Vær OBS på, at ørnebregne, revling og mos i renbestand ikke vurderes som græsningseget.

Forbud mod tilskuds fodring gælder i hele indhegningen og ikke kun på tilsagnsarealet, se afsnit 8.15

Dette betyder at du skal oprette observationer på alle marker med tilsagn som indgår i hele indhegningen. Se afsnit 8.15

## 8.14 Arealet står under vand på kontroltidspunktet

Når du skal kontrollere plejekravet, kan der stå vand på arealerne, som gør, at du ikke kan besigtige arealerne. Når arealerne står under vand på kontroltidspunktet, skal du derfor spørge ansøger, om plejekravet er opfyldt. Husk billedokumentation af vand på arealerne.

### Landmanden oplyser, at arealet ikke er plejet

Hvis landmanden oplyser, at arealet ikke er plejet, underkender du arealerne med følgende observation i IMK:

- Arealet er ikke afgræsset på grund af midlertidig oversvømmelse (11.1.2)

**Landmanden oplyser, at arealet er plejet. I dette tilfælde skal du gøre følgende:**

4. Du gennemgår ortofoto for indeværende år (forår og sommer) og sammenholder det med et ortofoto 2023. Du gør dette med henblik på at konstatere, om arealet under vand er med permanent vanddække. Fremstår arealet med permanent vanddække fradrager du arealet, og kontrollen af plejekravet på arealet er færdig. Hvis dette er tilfældet, skal du vælge følgende observation i IMK:
  - Vandhul, sø eller lignende – LDP (3.7.1)
5. De arealer, som du kan besigtige omkring arealerne under vand, er ikke plejede. På ortofoto er der tegn på, at arealerne ikke har været plejet tidligere. Du underkender arealerne under vand som ikke plejede, og kontrollen af arealet er færdig. Du noterer som bemærkning til observationen, at arealerne ikke er besigtigede, men at de omkringliggende arealer ikke er plejede. Du skal følge observation i IMK
  - Arealet er ikke afgræsset på grund af midlertidig oversvømmelse (11.1.2)
6. De arealer, som du kan besigtige omkring arealerne under vand, er plejede. På ortofoto er der tegn på, at arealerne har været plejet tidligere. Du godkender arealerne under vand, da plejen formodes overholdt. Kontrollen af plejekravet er færdig. Du skal i IMK vælge besigtigelseskvittering nr. 3 - "Ikke besigtiget – ikke muligt at besigtige arealet (vand, sne e.l.)" og skrive en bemærkning om, hvilke arealer, der ikke er besigtiget, men at de omkringliggende arealer er plejet.

## 8.15 Forbud

### Forbud mod tilførsel af gødning

Du skal ved besigtigelse kontrollere, at tilsagnsarealerne ikke er tilført gødning ud over det, der efterlades af græssende husdyr. Du kan ved kontrollen af marken kigge efter uopløste gødningskorn eller kørespor som følge af udbringning af gødning.

Du skal vælge følgende observation i IMK:

- Arealet er tilført gødning ud over det, der er efterladt af græssende husdyr (13.3.2)

### Forbud mod omlægning

Arealerne må ikke omlægges i tilsagnsperioden. Du skal vælge følgende observation i IMK:

- Forbud mod omlægning i tilsagnsperioden er ikke overholdt (13.8.1)

### Forbud mod tilførsel af plantebeskyttelsesmidler

På alle tilsagn under miljøordningerne er der forbud mod tilførsel af plantebeskyttelsesmidler. Forbuddet gælder alle plantebeskyttelsesmidler (pesticider), herunder herbicider, insekticider og fungicider. Kontrollen foretages ved besigtigelse af arealet og gennemgang af en eventuel sprøjtejournal.

Bemærk at der kan ligge en dispensation til sprøjtning i særlige tilfælde, og at der på nogle af de ældre ordninger kan være en undtagelse fra forbuddet i selve tilsagnet.

Hvis der kun er sprøjtet på en del af marken, skal du ikke underkende hele marken, men opmåle og underkende den del, hvor der er anvendt plantebeskyttelsesmidler.

Du skal vælge relevant observation i IMK:

- Forbud mod tilførsel af plantebeskyttelsesmidler er ikke overholdt (13.5.1)
- Overtrædelse af forbud mod tilførsel af plantebeskyttelsesmidler ikke overholdt (< 0,01 ha) (13.5.2)

Beskriv i bemærkningsfeltet i IMK, hvilket middel, der er anvendt og om muligt, hvornår midlet er anvendt. Dokumentation (indkøbsbilag, sprøjtejournal, fotos af sprøjtede arealer) journaliserer du på sagen på Sagsbehandlerportalen.

Sprøjtning af et areal på under 100 m<sup>2</sup> (for eksempel under tråd) opmåles og underkendes altid til 100 m<sup>2</sup> og i IMK beskriver du det konstaterede i bemærkningsfeltet.

## Forbud mod tilskuds fodring

Der er kun to former for tilskuds fodring, der er tilladt:

- 3) Tilskuds fodring med mineral-foderblandinger
- 4) Tilskuds fodring af kalve under 6 måneder i kalveskjul

Det vil sige fodring af dyrene med halm, for eksempel ved at der sættes en hel halmballe (hvor båndene ikke er skåret over) ud til dyrene, vil blive betragtet som tilskuds fodring. Fodring med hø og andet stråfoder betragtes også som tilskuds fodring. Men til indfangning i f.eks. en fangfold er anvendelse af hø (f.eks. ved håndfodring) som lokkemiddel ok.

Vær opmærksom på, at du skal vælge forskellige observationer afhængig af, om der er tilskuds fodret med ensilage og kraftfoder eller hø, halm og wrapphø. Du skal vælge relevant observation i IMK:

- Forbud mod tilskuds fodring ikke overholdt – fodret med ensilage eller kraftfoder (13.4.1)
- Forbud mod tilskuds fodring ikke overholdt – fodret med hø, halm eller wrapphø (13.4.2)

Bemærk, at der er forskel på strøelse og tilskuds foder. Af dyrevelfærdsmæssige årsager er det tilladt at strø med halm, så dyrene får mulighed for tørt leje. Halmballer, der findes på tilsagnsarealet, og hvor båndene er skåret op, betragtes som strøelse og er derfor ikke en overtrædelse.

## 8.16 Kontrolårsag 9 – Sager med manglende klargøring

Dette kapitel beskriver, hvordan du skal forholde dig til sager med kontrolårsag 9, hvor IMK ikke gør det muligt at anvende de normale observationer. Når det ikke er muligt at anvende de normale observationer, er de ikke tilgængelige i IMK. Fremgangsmåden er specifik for marker med Pleje af græs og naturarealer, PLG, der har fået markeringen "ikke OK" i klarmeldingen.

Bemærk at kontrolårsag 9 kan være relevant for marker med ordningerne Pleje af græs og naturarealer, PLG (MO68/69)

I det følgende kan du læse, hvordan du teknisk skal håndtere sager med kontrolårsag 9. Den fysiske besigtigelse er uændret i forhold til beskrivelsen i de foregående afsnit. Det er derfor vigtigt, at du tager udgangspunkt i disse, når du kontrollerer PLG.

### Baggrund

I forbindelse med sagsbehandling af PLG er en række udfordringer årsag til, at mange af tilsagnssagerne endnu ikke er klar til sagsbehandling. Der udestår bl.a. sagsbehandling af producentskifter, nye tilsagn og genoptagelsessager. Det betyder, at tilsagnsgrundlaget ikke er opdateret. Det er derfor ikke muligt at foretage en automatisk kørsel af klarmeldingssagerne. Det betyder, at klargøringen til kontrol af disse sager ikke kan ske automatisk, og Arealtilskud er derfor nødt til at lave en light klarmelding af kontrolsagerne, selvom de ikke er færdigbehandlet.

Det er kun marker, hvorpå der er anmodet om udbetaling rettidigt, der vil blive klargjort og som skal kontrolleres for tilsagnsbetingelserne.

### Det gør Arealtilskud

Alle sager, som er udtaget til kontrol, skal manuelt klarmeldes på PLG. Det har derfor været nødvendigt, at gøre klarmeldingen mere enkel i år, for at spare tid og få sagerne hurtigere videre til kontrollørerne. Der skal derfor ikke laves ændringer på tilsagnet i forbindelse med klarmeldingen.

Overordnet set, så består klarmeldingen af et tjek af om indberettede arealer stemmer overens med det registrerede tilsagn. Der skal ikke foretages kontrol på arealer, som ikke er indberettet med tilsagn. Hvis der er uoverensstemmelser mellem det indberettede areal og det registrerede tilsagn, så laves der ikke ændringer på tilsagnet, men der skrives en bemærkning for hver enkel mark, der ikke stemmer overens med det registrerede tilsagn.

Der kan på samme sag være marker, der er indberettet korrekt, hvor tilsagnslaget er korrekt i IMK, og marker hvor tilsagnslaget mangler i IMK, og ansøger derfor ikke kan indberette korrekt.

Det er altså ikke muligt for Arealtilskud at lave en fuld klargøring af kontrolsagen. Arealtilskud kan dog orientere kontrolløren om eventuelle forskelle i tilsagnet i forhold til det indberettede.



Sagsbehandleren sætter en markering i klargøringsopgaven, hvis der er mangler på sagen og skriver en bemærkning, der forklarer manglen/fejlen på marken.

### Kontrol ved kontrolårsag 9

Når sagsbehandlerne sætter kryds i "ikke OK" vil kontrolsagen få kontrolårsag 9 (dynamisk kontrolårsag).

### Kontrolgrundlag

Marker, der har fået markeringen "Ikke OK" i klargøringsopgaven, fremgår af skemaet "Marker vurderet ikke OK i Klargøring PLG og ØA" i kontrolgrundlaget. Se Figur 5.25.

Marker vurderet "Ikke OK" i Klargøring af PLG og ØA								
Marknr. ↑↓	PLG kode ↑↓	Fast græsningstryk ↑↓	ØA kode ↑↓	Kontrol af frugt/bær-tillæg ↑↓	OK/ikke OK ↑↓	Bemærkning ↑↓	SB initialer ↑↓	Dato ↑↓
21-10	██████	<input type="checkbox"/>		<input type="checkbox"/>	<input type="checkbox"/> OK <input checked="" type="checkbox"/> Ikke OK	test	cala	15-03-2024
21-11	██████	<input checked="" type="checkbox"/>		<input type="checkbox"/>	<input type="checkbox"/> OK <input checked="" type="checkbox"/> Ikke OK	test	cala	15-03-2024

**Figur 5.25.** I skemaet vises både information om marker med tilsagnsordningerne PLG og ØA. Her fremgår de marker, der ikke er OK, tilsagnsordning, samt om ansøger har søgt om fast græsningstryk. Herudover kan du se de bemærkninger, som sagsbehandleren har lavet for at beskrive fejlen.

Det er vigtigt, at du læser bemærkningerne og forholder dig til dem, inden du kører på kontrol.

Tilsagnet kontrolleres ud fra ansøgers indberetning. Ansøger har sat kryds ved, at ansøger søger udbetaling for marken, selv om der ikke er et tilsagnslag i IMK. Det vil sige, at du skal kontrollere ud fra, at der er tilsagn på hele marken.

### Besigtigelse

Tilsagnsbetingelserne skal kontrolleres på hele marken, hvis ikke andet er nævnt i bemærkningerne fra sagsbehandleren i skemaet i Figur 5.25. Du skal kontrollere PLG-tilsagn på almindeligvis som beskrevet i de forudgående dele af denne instruks. Vær dog opmærksom på fleksibilitet. Læs mere herunder.

### Observationer

Hvis marken har kryds i "Ikke OK" i klargøring, og du ikke kan bruge de normale observationer i IMK for marker med PLG, skal du bruge en af nedenstående observationer.

#### Marker med MO68

- Observation vedrørende MO66/68-slæt (13.9.9)
- Observation vedrørende MO66/68-afgræsning (13.9.10)

#### Marker med MO69

- Observation vedrørende MO67/69-slæt (13.9.11)
- Observation vedrørende MO67/69-afgræsning (13.9.12)

Du skal skrive titlen og nummeret på den observation du ville have brugt i bemærkningsfeltet, hvis marken havde være "OK" i klargøringen.

Se eksempler nedenfor.

Når du lukker sagen kan du få en validering, enten hvis du ved en fejl har brugt en af ovenstående observationer på en mark, der var "OK" i klargøringen, eller hvis du på samme mark har brugt både en af ovennævnte observationer og en af de normale observationer for PLG.

### Hvis der er GB på marken og du finder overtrædelser vedr. ikke landbrug

Hvis der på tilsagnsmarken også er søgt om grundbetaling, og du på marken konstaterer, at en del af arealet ikke er et landbrugsareal, skal du desuden huske at lave en observation på grundbetalingen.

Har marken markering i "Ikke OK" i klarmeldingen og dannes der ikke, ved brug af de normale observationer for "Ikke landbrug", en observation på PLG på fanen "Observationer" i CAP, skal du bruge en af følgende observationer, hvis du skal underkende arealet til grundbetaling:

Menneskeskabt konstruktion (3.1.14)

Træer og skov (3.2.12)

Rekreativt (3.4.11)

Eksproprieret (3.5.3)

GLM-element ikke tilskudsberettiget (3.6.2)

Vand (3.7.6)

Husk i bemærkningsfeltet at skrive navnet på den observation du ville have brugt, hvis marken havde været "OK" i klargøringen.

### Eksempel:

Der er søgt om udbetaling af MO69og grundbetaling på marken. Marken er markeret med "Ikke OK i klarmeldingen.

Der er en råstofgrav på arealet.

Du skal bruge observation (13.9.12) – Observation vedrørende MO69afgræsning 2024 på MO69og skrive i bemærkningen "Råstofgrav, 3.1.6".

Du skal herudover underkende arealet til grundbetaling ved at bruge observation (3.1.14) – Menneskeskabt konstruktion, og skrive "Råstofgrav, 3.1.6" i bemærkningen.

### Særligt for fleksibilitet

Er der sat kryds i "Ikke OK" i klarmeldingen, skal du altid, hvis der ikke er et tilsagnslag på marken, lave observationer på alle overtrædelser på arealet. Det betyder, at du ikke kan bruge funktionen "Fleksibilitet vurderet OK", som beskrevet i afsnit 9.7.

### Særligt for sager med fast græsningstryk

Hvis der er fast græsningstryk på sagen, skal du bruge de almindelige observationer til beregningen af størrelsen af indhegningen:

- Indtegning af indhegning (11.4.10)
- Fradrag i tilskudsberettiget indhegning (11.4.11)

Bemærk at hvis du anvender overstående observation slår de ikke igennem på tilsagnet. Så du skal huske også at oprette en relevant observation hvis arealerne skal fradrages i tilsagnet, og dermed lave dobbeltobservation.

Læs mere i afsnit 9.12 – 3 om hvordan du skal bruge observationerne.

Er græsningstrykket i opgaven forkert eller mangler, skal du selv beregne det konstaterede græsningstryk i forhold til kravet.

Du kan se at kravet er forkert eller manglende, i kontrolgrundlaget ved at kravet opgivet i skemaet "Græsningstryk" ikke stemmer overens med det sagsbehandleren fra Arealtilskud har skrevet i bemærkninger i skemaet "Marker vurderet "Ikke OK" i Klargøring af PLG og ØA", eller hvis kravet er sat til 0 og ansøger skal kontrolleres for fastgræsningstryk.

Du kan lave beregningen i Excel-arket "Beregning af fastgræsningstryk" som du finder på [Landbrugsstyrelsens intranet → Det faglige indhold → Kontrolportal → Kontrol – Areal → Andre dokumenter.](#)

## Beregning af fast græsningstryk

### Konstateret græsningstryk i forhold til krav

Marknummer ↑↓	Ordning ↑↓	Indhegnings-nr. ↑↓	SK Konstateret ↑↓	SK Krav ↑↓	SK Konstateret i forhold til krav ↑↓	Observation ↑↓	Observation oprettet ↑↓
13-0	MO68-afg: Pleje af græs- og naturarealer (MO68)	1,00	0,75	0,30	249,22		<input type="checkbox"/> Ja <input type="checkbox"/> Nej

**Figur 5.26:** Tabel over marker hvor der er søgt fastgræsningstryk.

Skriv hvor du har hentet kravet, f.eks. fra kontrolgrundlaget (sagsbehandlers bemærkning til "Ikke OK" mark, eftersendt oplysninger fra Arealtilskud (som du har journaliseret på sagen)).

Klip et billede ind fra CAP kontrolopgaven, skema "Registrering af SK pr. indhegning" under fanen "Fast græsningstryk", hvor du har markeret de indhegninger, du skal beregne græsningstrykket for. Græsningstrykket tager du fra kolonnen A8 "SK pr. ha" (se eksempel nedenfor).

### Registrering af SK pr. indhegning

Indhegningsnr. ↑↓	Marknr. overlap ↑↓	Græsningsegnet areal ↑↓	Tyre, køer og andet kvæg over 2 år og heste over 6 måneder (1 dyr = 1 SK) ↑↓	Kvæg fra 6 mdr. til 2 år (1 dyr = 0,6 SK) ↑↓	Får og geder over 1 år og hjortedyr over 9 mdr. (1 dyr = 0,15 SK) ↑↓	SK i alt ↑↓	SK pr. ha ↑↓
		ha	antal	antal	antal	antal	antal/ha
1		2,14	<input type="text" value="1"/>	<input type="text" value="1"/>	<input type="text"/>	1,60	0,75

**Figur 5.27:** Tabel til registrering af Stor kreaturer pr. indhegning

Husk at journalisere beregningen på kontrolopgaven, og skriv en bemærkning i kontrolopgaven (på bemærkningsfanen), hvor der står, at der er journaliseret en beregning af græsningstrykket og på hvilke marker.

Når du beregner det konstaterede græsningstryk i forhold til kravet, skal du bruge opmålingen af indhegningen. Den finder du på fanen "Fast græsningstryk" i kontrolopgaven. Se herunder.

Hvis kravet for indhegningen ikke er overholdt, vil "konstateret i forhold til krav" være mindre end 100%. Du skal så lave en af følgende observationer i IMK:

- Observation vedrørende MO66-afgræsning 2024 (13.9.10)
- Observation vedrørende MO67-afgræsning 2024 (13.9.12)

I bemærkningen til observationen skal du skrive den af følgende bemærkninger der passer med udregningen:

- <60 % storkreaturer (11.4.2)
- 60-64 % storkreaturer (11.4.3)
- 85-94 % storkreaturer (11.4.4.)
- 95-99% storkreaturer (11.4.5)

### **Behandling af sagen i CAP**

Der er ingen ændringer af sagsbehandlingen i CAP. Du skal derfor afslutte sagen på samme måde, som hvis den ikke havde haft kontrolårsag 9.

Har du lavet en af følgende observationer, der hører til den ordning du er på kontrol af, vil der komme høring på den korrekte ordning:

- Observation vedrørende MO66-slæt 2024 (13.9.9)
- Observation vedrørende MO66-afgræsning 2024 (13.9.10)
- Observation vedrørende MO67-slæt 2024 (13.9.11)
- Observation vedrørende MO67-afgræsning 2024 (13.9.12)

Der vil også komme en tekst i brevet, der tager forbehold for de endelige resultater

## **8.17 § 3-arealer**

Hvis du på et tilsagnsareal i et § 3-område konstaterer en overtrædelse, af en af de tinglyste forpligtelser om, at der ikke må gødes, sprøjtes, omlægges, tilskudsfordres eller anvendes jordforbedringsmidler, eller at der er etableret bygninger eller foretaget ødelæggelse af plantedækket/bevoksning, skal kommunen bedømme om overtrædelsen også udgør en ændring af naturtilstanden i § 3.

Du skal skriftligt kontakte naturforvaltningen i den kommune, hvor arealet er beliggende, beskrive den konstaterede overtrædelse samt oplyse arealets beliggenhed og størrelse, og bede kommunen om en vurdering af, om overtrædelsen udgør en overtrædelse af naturbeskyttelseslovens § 3.

# 9. MO 74, 75, 76, 77 og 78: Fastholdelse af vådområder, naturlige vandstandsforhold og lavbundsområder

## Kontrolårsag p

Formålet med tilsagnene er, at kompensere for ekstraomkostninger og indkomstab som følge af restriktioner og forpligtelser for jordbrugs- og naturarealer, der indgår i vådområdeprojekter, Natura 2000-projekter om naturlig hydrologi eller lavbundsprojekter. Tilsagnene kan kombineres med grundbetaling og tilsagn med pleje af græs- og naturarealer.

20-årige tilsagn indgået fra 2015.

Vejledende kontroltidspunkt: 1. juni – 1. september.

Du skal kontrollere, at arealet er et græs- eller naturareal, og at den tinglyste servitut er overholdt. Ved kontrollen skal du tage udgangspunkt i servitutens bestemmelser, som er gengivet i tilsagnet.

## Kort og tilsagn

Kontrollen af miljøordningerne under landdistriktsprogrammet skal du basere på tilsagnslaget og ansøgers 2024 indtegning i IMK.

Tilsagnsbetingelser og tilsagnskort ligger på kontrolsagen på Sagsbehandlerportalen. Du skal altid orientere dig om de specifikke tilsagnsbetingelser inden kontrolstart.

## Dispensationer

Ansøger kan opnå dispensation for tilsagn givet under landdistriktsprogrammet. Det kan for eksempel være i forbindelse med afholdelse af arrangementer eller hvis arealet er for vådt til at overholde plejekravet. Ved kontrollen tager du udgangspunkt i den givne dispensation.

Dispensationer ligger på kontrolsagen på Sagsbehandlerportalen

Bemærk, at det ikke er nok, at der er indsendt en dispensationsansøgning. Den skal være sagsbehandlet og givet.

## 9.1 Rådighedskrav

Som udgangspunkt bliver rådighed kontrolleret administrativt. Du skal kontrollere for rådighed, hvis det fremgår af kontrolgrundlaget, eller hvis der opstår tvivl om rådigheden i forbindelse med kontrollen. Se Instruks 2 afsnit 7.

## 9.2 Opmåling

Opmåling af arealer er beskrevet i Guide til IMK i marken. Guiden finder du på kontrolportalen. Husk også aktivt at slå tilsagnslaget Miljøtilsagn vådområder til i IMK.

## 9.3 Afgrødekoder

Uanset afgrødekode skal alle beskrevne forpligtigelser i tilsagnet overholdes

## 9.4 Mindsteareal for marker

Miljøordning 74-78 er ikke omfattet af mindstekravet på 0,30 ha. Arealer opmålt til mindre end 0,30 ha godkendes med det opmålte areal.

## 9.5 Ikke landbrugs- eller naturarealer

Arealer, som ikke er landbrugs- eller naturarealer, er ikke tilskudsberettiget. Ikke landbrugs- eller naturarealer er opdelt i følgende kategorier: Menneskeskabte konstruktioner, træer og skov, oplagring samt vand.

### Menneskeskabte konstruktioner

Menneskeskabte konstruktioner som veje, bygninger, befæstede stier, elmaster, vindmølleanlæg inkl. tilkørselsveje, gårdspladser, p-pladser mm. er ikke landbrugsarealer eller naturarealer og dermed ikke tilskudsberettigede.

Konstaterer du menneskeskabte konstruktioner på arealet skal du vælge relevante observationer i IMK:

- Befæstet vej eller markvej (3.1.1)
- Bygning/anlæg (3.1.3)
- Stendige/jorddige o.l. (3.1.5)
- Råstofgrav (3.1.6)
- Containerplads (3.1.7)
- Vindmølle (3.1.8)
- Elmast (3.1.9)
- Landingsbane (3.1.11)
- Menneskeskabt konstruktion i kanten af markblokken (under 100 m<sup>2</sup> – ned til 10 m<sup>2</sup>) (3.1.12)

Alle ovenstående observationer slår også igennem på grundbetaling. Du kan mere læse om, hvornår du skal bruge de forskellige observationer i Instruks 2

### Solceller

Solceller er uforenelig med miljøordninger. Du skal ved forekomst af solceller på arealet vælge følgende observation i IMK:

- Solceller på arealet er ikke foreneligt med ansøgt ordning (3.1.15)

### Træer og skov

Tilsagnsarealer må ikke være pålagt fredskovspligt. Arealer med fredskovspligt skal derfor underkendes. Undtaget herfra er ubevoksede fredskovspligtige arealer.

Tilsagnsarealer må ikke være omfattet af en tilskudsordning til skovbrug. Dette kontrolleres ved administrativ kontrol.

Tilsagnsarealer må ikke være tilplantet med skov ved indgåelse af tilsagn.

Tilsagnsarealet må ikke være bevokset med træer og buske uden græsningseget plantedække.

Naturlige ændringer at plantedækket i tilsagnsperioden er tilladt, når der er tale om plantearter, der naturligt har indfundet sig på tilsagnsarealerne samtidig med, at de øvrige betingelser for tilsagnet er opfyldt.

Småbiotoper til og med 0,5 ha, der var på tilsagnsarealerne i vækstsæsonen forud for tilsagnsperiodens begyndelse, kan opretholdes.

Du skal vælge relevante observationer i IMK:

- Remise/vildtremise (LDP) (12.2.1)
- Læhegn (LDP) (12.2.2)
- Areal med fredskovspligt bevokset med træer (3.2.6)
- Skovtilsagn (3.2.7)
- Bevokset med træer eller buske og uden græsningseget plantedække (12.1.9)

Vær opmærksom på at observationerne kun slår igennem på miljøordningen. Hvis der også søges om grundbetaling skal du udvide kontrollen til at omfatte grundbetaling og vælge passende observation. Se instruks 2.

### Oplagring

Du skal ved oplagring, der ødelægger plantedækket på arealerne, vælge følgende observation i IMK:

- Plantedækket er ikke opretholdt (12.1.7)

Husk altid at skrive i bemærkningsfeltet, hvorfor plantedækket ikke er opretholdt.

Hvis plantedækket under oplagringen er opretholdt, skal du ikke lave en observation på tilsagnet.

Vær opmærksom på at observationen kun slår igennem på miljøordningen. Hvis der også søges om grundbetaling skal du udvide kontrollen til at omfatte grundbetaling og vælge observation 3.3.1. Se instruks 2, afsnit 7.4 "Ikke-tilladte aktiviteter herunder oplagring/opbevaring".

### Vand

Arealerne kan være permanent vanddækkede som følge af projektet. Kun områder med permanent vanddække, der var på arealerne forud for tilsagn, skal underkendes. Undtaget er arealer med permanent vanddække som følge af et forudgående MVJ-tilsagn.

Du skal vælge relevante observationer i IMK:

- Vand, sø e.l. ikke foreneligt med tilsagn (12.2.3)
- Vandløb, grøft eller lignende – LDP (3.7.2)

Husk altid at skrive i bemærkningsfeltet hvad du har observeret på arealet.

Vær opmærksom på at observationerne kun slår igennem på miljøordningen. Hvis der også søges om grundbetaling skal du udvide kontrollen til at omfatte grundbetaling og vælge passende observation. Se instruks 2

## 9.6 Plantedække

Ved kontrollen skal du undersøge, om plantedækket er opretholdt.

Vær opmærksom på, at arealer med vand kan godkendes, hvis det er opstået som følge af vådområdeprojektet, eller som følge af et tidligere MVJ-tilsagn på arealet.

Som på grundbetaling er følgende aktiviteter tilladte, hvis plantedækket er opretholdt: Jagt, trampestier, og privat ikke-organiseret ridning.

Der må som hovedregel ikke foretages nogen former for aktivitet, der kan skade plantedækket, for eksempel opbevaring eller oplagring. Hvis plantedækket ikke er opretholdt, og ansøger ikke kan fremvise en dispensation fra Landbrugsstyrelsen, skal du underkende arealet.

Hvis et areal udnyttes jordbrugsmæssigt samtidig med en anden aktivitet, er arealet tilskudsberettiget, så længe den anden aktivitet ikke hindrer den jordbrugsmæssige udnyttelse eller ødelægger plantedækket. Det drejer sig blandt andet om brandbælter, fortidsminder, visse militærområder og skanser, som er offentligt tilgængelige, men hvor denne aktivitet ikke hindrer overholdelse af tilsagnsbetingelserne eller opretholdelse af plantedækket.

Du skal vælge følgende observation i IMK:

- Plantedækket er ikke opretholdt (12.1.7)

Husk altid i bemærkningsfeltet at skrive, hvorfor plantedækket ikke er opretholdt.

Bemærk, at bar jord som følge af slitage fra dyr er tilladt rundt om f.eks. vandingstrug, læskure og drivstier.

Hvis der på et areal ikke er noget plantedække som følge af naturlige forhold, som for eksempel at arealet ofte bliver oversvømmet, eller jordbundsforholdene er så ringe, at opvækst af planter er umulig (strandbred og lignende), skal du vælge følgende observation i IMK:

- Bar jord som følge af naturlige forhold (12.1.8)

Vær opmærksom på at observationerne kun slår igennem på miljøordningen. Hvis der også søges om grundbetaling skal du udvide kontrollen til at omfatte grundbetaling og vælge passende observation. Se instruks 2.

### **Plantedække inden tilsagnsperiodens start**

Arealet skal fastholdes som natur- eller græsareal i hele tilsagnsperioden. Landbrugsstyrelsen kan dispensere således, at det eksisterende plantedække kan ændres, når ændringen er en fordel for miljøet, naturen og landskabet.

Hvis arealet inden tilsagnsperiodens begyndelse er et græs- eller naturareal, må plantedækket ikke reetableres ved tilsagnsstart, da det oprindelige plantedække skal videreføres.

Landbrugsstyrelsen kan meddele tilsagnshaver, at der skal ske reetablering af plantedækket, hvis plantedækket i løbet af tilsagnsperioden ikke er blevet opretholdt. Det fremgår af kontrolgrundlaget, hvis du skal kontrollere, om plantedækket er blevet reetableret.

Du skal vælge relevante observationer i IMK:

- Oprindeligt plantedække fra tilsagnets begyndelse er ikke opretholdt (12.1.1)
- Græs er ikke reetableret efter påbud (15.2.1)

## **9.7 Forbud**

Forbuddene på denne miljøordning fremgår af den servitut, som bliver tinglyst på arealet. Alle arealer indenfor et projekt bliver tinglyst, selv om de ikke er omfattet af tilsagn til fastholdelse.

Du skal derfor kontrollere, om servituten er overholdt. Ved overtrædelse af forbuddene skal du skrive i bemærkningsfeltet til observationen i IMK, at servituten ikke er overholdt.

### **Forbud mod tilførsel af gødning**

Arealer omfattet af tilsagnene må ikke få tildelt gødning udover den gødning, der efterlades fra græssende dyr. Du skal kontrollere ved besigtigelse, at arealerne omfattet af tilsagnet ikke har fået tildelt gødning.

Du kan ved kontrollen af marken kigge efter uopløste gødningskorn eller kørespor som følge af udbringning af gødning.

Du skal vælge følgende observation i IMK:

- Arealet er tilført gødning (13.3.1)

### **Forbud mod omlægning**

Arealerne må ikke omlægges i tilsagnsperioden. Du skal vælge følgende observation i IMK:

- Forbud mod omlægning i tilsagnsperioden er ikke overholdt (13.8.1)

### **Forbud mod tilførsel af plantebeskyttelsesmidler**

På alle tilsagn under miljøordningerne er der forbud mod tilførsel af plantebeskyttelsesmidler. Forbuddet gælder alle plantebeskyttelsesmidler (pesticider), herunder herbicider, insekticider og fungicider. Kontrollen foretages ved besigtigelse af arealet og gennemgang af en eventuel sprøjtejournal.

Bemærk at der kan ligge en dispensation til sprøjtning i særlige tilfælde, og at der på nogle af de ældre miljøordninger kan være en undtagelse fra forbuddet i selve tilsagnet.



Hvis der kun er sprøjtet på en del af marken, skal du ikke underkende hele marken, men opmåle og underkende den del, hvor der er anvendt plantebeskyttelsesmidler.

Du skal vælge relevant observation i IMK:

- Forbud mod tilførsel af plantebeskyttelsesmidler er ikke overholdt (13.5.1)
- Overtrædelse af forbud mod tilførsel af plantebeskyttelsesmidler ikke overholdt (< 0,01 ha) (13.5.2)

Beskriv i bemærkningsfeltet i IMK, hvilket middel, der er anvendt og om muligt, hvornår midlet er anvendt. Dokumentation (indkøbsbilag, sprøjtejournal, fotos af sprøjtede arealer) journaliserer du på sagen på Sagsbehandlerportalen.

Sprøjtning af et areal på under 100 m<sup>2</sup> (for eksempel under tråd) opmåles og underkendes altid til 100 m<sup>2</sup> og i IMK beskriver du det konstaterede i bemærkningsfeltet.

### **Forbud mod tilskuds fodring**

Der er kun to former for tilskuds fodring, der er tilladt:

- 1) Tilskuds fodring med mineral-foderblandinger
- 2) Tilskuds fodring af kalve under 6 måneder i kalveskjul (gælder ikke for MO78)

Det vil sige fodring af dyrene med halm, for eksempel ved at der sættes en hel halmballe, hvor båndene ikke er skåret over, ud til dyrene, vil blive betragtet som tilskuds fodring. Fodring med høg og andet stråfoder betragtes også som tilskuds fodring. Vær opmærksom på at der kan ligge dispensation til tilskuds fodring.

Undtaget herfor er MO78, hvor det ikke er tilladt at tilskuds fodre i kalveskjul. På MO78 skal du vælge følgende observation i IMK:

- Forbud mod tilskuds fodring ikke overholdt – fodret i kalveskjul (13.4.3)

Vær opmærksom på, at du skal vælge forskellige overtrædelsestyper afhængig af, om der er tilskuds fodret med ensilage og kraftfoder eller høg, halm og wrapphøg. Du skal vælge relevant observation i IMK:

- Forbud mod tilskuds fodring ikke overholdt – fodret med ensilage eller kraftfoder (13.4.1)
- Forbud mod tilskuds fodring ikke overholdt – fodret med høg, halm eller wrapphøg (13.4.2)

Vær opmærksom på, at der er forskel på strøelse og tilskuds foder. Af dyrevelfærdsmæssige årsager er det tilladt at strø med halm, så dyrene får mulighed for tørt leje. Halmballer, der findes på tilsagnsarealet, og hvor båndene er skåret op, betragtes som strøelse og er derfor ikke en overtrædelse.

### **Forbud mod dyrkning, etablering af skov mv. og produktion af pyntegrønt, energiskov, prydvekster og juletræer**

Det naturlige eller etablerede plantedække af græs må anvendes til afgræsning, slæt, rørskær el.lign. Det er derfor ikke tilladt at producere pyntegrønt, energiskov, prydvekster og juletræer. Arealerne må heller ikke anvendes til dyrkning af afgrøder eller til etablering af forskellige former for produktionsskov.

Du skal vælge relevante observationer i IMK:

- Forbud mod pyntegrønt, energiskov, prydvekster og juletræer er ikke overholdt (13.7.2)
- Forbud mod etablering af skov ikke overholdt (15.4.1)
- Forbud mod dyrkning af afgrøder ikke overholdt (15.4.2)

### **Forbud mod tilførsel af jordforbedringsmidler**

I tilsagnsperioden må arealer med tilsagn 74, 75, 76 og 78 ikke tilføres jordforbedringsmidler, herunder kalk, Du skal kontrollere, at dette er overholdt.

Forbuddet om at tilføre jordforbedringsmidler gælder IKKE for tilsagn 77.

Du skal vælge følgende observation i IMK:

- Forbud mod tilførsel af jordforbedringsmidler er ikke overholdt (13.9.2)

## 9.8 Erhvervsmæssig hjemmeside i forbindelse med tilsagnet

En erhvervsmæssig hjemmeside, der har et kommercielt formål og en sammenhæng med tilskuddet som for eksempel salg af afgrøder, kød eller æg fra bedriften, reklame for gårdbutik eller pluk selv-frugt i tilknytning til bedriften.

Bemærk, at en erhvervsmæssig hjemmeside også kan være en facebookside eller lignende.

Du skal spørge ansøger, om der er en erhvervsmæssig hjemmeside for bedriften. Hvis der er en hjemmeside, skal du på Sagsbehandlerportalen fane "LDP: registrering på bedriftsniveau" vælge "Ja" ud for følgende spørgsmål:

- Er der en hjemmeside, som har sammenhæng med tilsagn?

Du skal desuden indtaste www-adressen på Sagsbehandlerportalen fane "LDP: registrering på bedriftsniveau". Når du har indtastet hjemmeside adressen foretages kontrollen efterfølgende administrativt.

## 9.9 § 3 arealer

Tilsagnsordningen kompenserer landbruger for at opfylde forpligtelser, der er mere vidtgående end de regler, der i forvejen skal overholdes (baseline). Ændringer af naturtilstanden på arealer omfattet af naturbeskyttelseslovens §3 er i landdistriktsprogrammet fastlagt som et relevant baselinekrav for miljøordningen.

Hvis du på et tilsagnsareal i §3-område har konstateret en overtrædelse af en af de tinglyste forpligtelser om, at der ikke må gødes, sprøjtes, omlægges, tilskudsfordres eller anvendes jordforbedringsmidler, eller at der er etableret bygninger eller foretaget ødelæggelse af plantedækket/bevoksning, skal kommunen bedømme, om overtrædelsen også udgør en ændring af naturtilstanden i §3.

Du skal skriftligt kontakte naturforvaltningen i den kommune, hvor arealet er beliggende, beskrive den konstaterede overtrædelse samt oplyse arealets beliggenhed og størrelse, og bede kommunen om en vurdering af, om overtrædelsen udgør en overtrædelse af naturbeskyttelseslovens §3.

Du skal vurdere etablering af bygninger og ødelæggelse af plantedække efter samme retningslinjer som ved miljøordningen pleje af græs- og naturarealer.

# 10. Retsgrundlag

Reglerne af betydning for tilskud til Pleje af græs- og naturarealer findes i følgende forordninger, love og bekendtgørelser:

- Europa-Parlamentets og Rådets forordning (EU) 2021/2115 af 2. december 2021 om regler for støtte til strategiske planer, der udarbejdes af medlemsstaterne under den fælles landbrugspolitik og finansieres gennem Den Europæiske Garantifond for Landbruget (EGFL) og Den Europæiske Landbrugsfond for Udvikling af Landdistrikterne (ELFUL), og om ophævelse af forordning (EU) nr. 1305/2013 og (EU) nr. 1307/2013 (CAP-planforordning)
  - Europa-Parlamentets og Rådets forordning (EU) 2021/2116 af 2. december 2021 om finansiering, forvaltning og overvågning af den fælles landbrugspolitik og om ophævelse af forordning (EU) nr. 1306/2013 (Den horisontale forordning)
  - Kommissionens delegerede forordning (EU) 2022/1172 af 4. maj 2022 om supplerende regler til Europa-Parlamentets og Rådets forordning (EU) 2021/2116 for så vidt angår det integrerede forvaltnings- og kontrolsystem i den fælles landbrugspolitik og anvendelse og beregning af administrative sanktioner i forbindelse med konditionalitet
  - Kommissionens gennemførelsesforordning (EU) 2022/1173 af 31. maj 2022 om regler for anvendelsen af Europa-Parlamentets og Rådets forordning (EU) 2021/2116 for så vidt angår det integrerede system for forvaltning og kontrol under den fælles landbrugspolitik
- ## 8.2 Danske regler
- Lov nr. 407 af 25. april 2023 om administration af den fælles landbrugspolitik m.v.
  - Bekendtgørelse nr. 1647 af 12. december 2023 om tilskud til pleje af græs- og naturarealer
  - Bekendtgørelse nr. 1359 af 28. november 2023 om ansøgninger m.v. for landbrugere i Tast selv
  - Bekendtgørelse nr. 1387 af 29. november 2023 om kontrol og administrative sanktioner for visse tilskudsordninger under Den Europæiske Unions fælles landbrugspolitik
  - Ændringsbekendtgørelse nr. 1654 af 12. december 2023 om kontrol og administrative sanktioner
  - Bekendtgørelse nr. 1426 af 1. december 2023 om grundbetaling m.v. til landbrugere for 2024
  - Bekendtgørelse nr. 1602 af 28. december 2022 om kundtgørelse af Landbrugsstyrelsens kort
  - Bekendtgørelse nr. 1520 af 8. december 2023 om konditionalitet for 2024 Reglerne for tilsagn findes på henholdsvis

### **Fastholdelse af vådområder og naturlige vandstandsforhold**

Bekendtgørelse nr. 370 af 26. april 2012 om tilskud til fastholdelse af vådområder og naturlige vandstandsforhold med senere ændringer.

Bekendtgørelse nr. 1019 af 26. august 2010 om tilskud til fastholdelse af vådområder med senere ændringer.

Bekendtgørelse nr. 1850 af 15. december 2015 om tilskud til fastholdelse af vådområder, naturlige vandstandsforhold og lavbundsområder

Bekendtgørelse nr. 544 af 31. maj 2016 om ændring af bekendtgørelse om tilskud til fastholdelse af vådområder, naturlige vandstandsforhold og lavbundsområder

Bekendtgørelse nr. 1528 af 14. december 2017 om ændring af bekendtgørelse om tilskud til fastholdelse af vådområder, naturlige vandstandsforhold og lavbundsområder

Bekendtgørelse nr. 1251 af 31. oktober 2018 om ændring af bekendtgørelse om tilskud til fastholdelse af vådområder, naturlige vandstandsforhold og lavbundsområder

Bekendtgørelse nr. 834 af 6. maj 2021 om ændring af bekendtgørelse om tilskud til fastholdelse af vådområder, naturlige vandstandsforhold og lavbundsområder

### **Miljøvenlige jordbrugsforanstaltninger (MVJ)**

Bekendtgørelse nr. 140 af 10. marts 2005 om tilskud til miljøvenlige jordbrugsforanstaltninger med senere ændringer.

Bekendtgørelse nr. 84 af 12. februar 2004 om tilskud til miljøvenlige jordbrugsforanstaltninger med senere ændringer.

Bekendtgørelse nr. 187 af 20. marts 2003 om tilskud til miljøvenlige jordbrugsforanstaltninger i særligt følsomme landbrugsområder med senere ændringer.

Bekendtgørelse nr. 175 af 22. marts 2002 om tilskud til miljøvenlige jordbrugsforanstaltninger med senere ændringer.

Bekendtgørelse nr. 221 af 28. marts 2001 om tilskud til miljøvenlige jordbrugsforanstaltninger med senere ændringer.

### **Miljøvenlig drift af vådområder**

Bekendtgørelse nr. 893 af 22. september 2005 om tilskud til miljøvenlig drift af vådområder med senere ændringer.

## **Diverse love og bekendtgørelser**

Bekendtgørelse nr. 1496 af 29. juni 2021 om direkte støtte til landbrugere efter grundbetalingsordningen m.v. med senere ændringer.

Bekendtgørelse nr. 2248 af 1. december 2021 om markblok, elektronisk fællesskema og elektroniske tilsagnsskemaer.

Lovbekendtgørelse nr. 114 af 6. februar 2020 om Landdistriktsfonden.

## **Forordninger**

Europa-Parlamentets og Rådets forordning (EU) nr. 2021/2115 af 2. december 2021

Europa-Parlamentets og Rådets forordning (EU) nr. 1305/2013 af 17. december 2013.

Europa-Parlamentets og Rådets forordning (EU) nr. 1306/2013 af 17. december 2013.

Europa-Parlamentets og Rådets forordning (EU) nr. 1307/2013 af 17. december 2013.

Kommissionens gennemførelsesforordning (EU) Nr. 809/2014 af 17. juli 2014.

Kommissionens gennemførelsesforordning (EU) Nr. 808/2014 af 17. juli 2014.

Kommissionens delegerede forordning (EU) 640/2014 af 11. marts 2014.

Kommissionens delegerede forordning (EU) 807/2014 af 17. juli 2014.

Rådets forordning (EF) nr. 1698/2005 af 20. september 2005 om støtte til udvikling af landdistrikterne fra Den Europæiske Landbrugsfond for Udvikling af Landdistrikterne (EUFUL) med senere ændringer.

Kommissionens forordning (EF) nr. 1320/2006 af 5. september 2006 om regler for overgangen til den ordning for støtte til udvikling af landdistrikterne, der er indført ved Rådets forordning (EF) nr. 1698/2005 med senere ændringer.

Kommissionens forordning (EF) nr. 1974/2006 af 15. december 2006 om gennemførelsesbestemmelser til Rådets forordning (EF) nr. 1698/2005 om støtte til udvikling af landdistrikterne fra Den Europæiske Landbrugsfond for Udvikling af Landdistrikterne (ELFUL) med senere ændringer.

Kommissionens forordning (EF) nr. 1975/2006 af 7. december 2006 om gennemførelsesbestemmelser til Rådets forordning (EF) nr. 1698/2005 for så vidt angår kontrol og krydsoverensstemmelse i forbindelse med støtteforanstaltninger til udvikling af landdistrikterne med senere ændringer.

Kommissionens forordning (EF) nr. 796/2004 af 21. april 2004 om gennemførelsesbestemmelser vedr. krydsoverensstemmelse, graduering og det integrerede forvaltnings- og kontrolsystem som omhandlet i Rådsforordning (EF) 1789/2003 med senere ændringer og som ændret ved Kommissionens forordning (EF) nr. 1122/2009 af 30. november 2009 om gennemførelsesbestemmelser til Rådets forordning (EF) nr. 73/2009 for så vidt angår krydsoverensstemmelse, graduering og det integrerede forvaltnings- og kontrolsystem inden for rammerne af de ordninger for direkte støtte til landbrugerne, som er omhandlet i nævnte forordning og om gennemførelsesbestemmelser til Rådets forordning (EF) nr. 1234/2007 for så vidt angår krydsoverensstemmelse inden for rammerne af støtteordningen for vin.

Kommissionens forordning (EF) nr. 1122/2009 af 30. november 2009 om gennemførelsesbestemmelser til Rådets forordning (EF) nr. 73/2009 for så vidt angår kryds-overensstemmelse, graduering og det integrerede forvaltnings- og kontrolsystem inden for rammerne af de ordninger for direkte støtte til landbrugere, som er omhandlet i nævnte forordning, og om gennemførelsesbestemmelser til Rådets Forordning (EF) nr. 1234/2007 for så vidt angår krydsoverensstemmelse inden for rammerne af støtteordningen for vin.

Kommissionens forordning (EU) Nr. 65/2011 af 27. januar 2011 om gennemførelsesbestemmelser til Rådets forordning (EF) nr. 1698/2005 for så vidt angår kontrol og krydsoverensstemmelse i forbindelse med støtteforanstaltning til udvikling af landdistrikterne.

Rådets forordning (EF) nr. 1257/1999 af 17. maj 1999 om støtte til udvikling af landdistrikterne fra Den Europæiske Udviklings- og Garantifond for Landbruget (EU-GFL) og om ændring og ophævelse af visse forordninger.

Rådets forordning (EØF) nr. 2078/92 af 30. juni 1992 om miljøvenlige produktionsmetoder i landbruget samt om naturpleje.

# Bilag 1 – Forenelighedstabel

Vælg ordning:  
Ordnning startet for 2023: Fastholdelse m.v.\*

Ordnning kan kombineres med:  
Grundbetaling  
Ø-støtte  
Vand- og klimaprojekter (etableringer)  
Rydning og forberedelse til afgræsning på Natura 2000-områder mv.

Under særlige forudsætninger kan ordningen kombineres med:  
Pleje af græs- og naturarealer

Vælg ordning:  
Pleje af græs- og naturarealer

Ordnning kan kombineres med:  
Ordnningen kan kun kombineres med andre arealordninger under særlige forudsætninger

Under særlige forudsætninger kan ordningen kombineres med:  
Grundbetaling  
Ø-støtte  
Engangskompensation\*  
Vand- og klimaprojekter (etableringer)  
Rydning og forberedelse til afgræsning på Natura 2000-områder mv.  
Ordnning startet for 2023: Fastholdelse m.v.\*

Vælg ordning:  
MVJ ordninger (Type 13 og 16)

Ordnning kan kombineres med:  
Grundbetaling  
Ø-støtte

Under særlige forudsætninger kan ordningen kombineres med:  
Vand- og klimaprojekter (etableringer)  
Rydning og forberedelse til afgræsning på Natura 2000-områder mv.

# Bilag 2 – Oversigtstabel over mulige GLM 8-elementer på tilsagn i omdrift

## Oversigtstabel over mulige GLM 8-elementer på tilsagn i omdrift

Her kan du se, hvilke GLM 8-elementer de forskellige typer af tilsagn kan kombineres med.

Ja = Kan kombineres. Nej = Kan ikke kombineres.

GLM 8 element eller areal	Indberetning sker sådan:	Pleje af græs- og naturarealer	20-årig fastholdelse	Gamle MVJ-tilsagn med udtagning
Slåningsbrak	Med afgrødekode 310 eller 338	Nej	Ja	Ja
Blomsterbrak og bestøverbrak	Med afgrødekode 324 eller 342	Nej	Nej	Nej
Markbræmmer	Med afgrødekode 327 eller 334	Nej	Ja	Ja
Markbræmmer med blomster	Med afgrødekode 328	Nej	Nej	Nej
Småbiotoper	Indtegning i IMK	Ja	Ja	Ja
Markkrat	Indsend ændringsforslag til LBST	Ja	Ja	Ja
3 meter bræmmer	Automatisk (kan fravælges i fællesskema)	Ja	Ja	Ja
GLM-søer	Automatisk	Nej (ikke relevant)	Nej (ikke relevant)	Ja
GLM-fortidsminder	Automatisk	Ja	Ja	Ja

Tilskudsberettiget? (Ja = får tilskud, Nej = fratrækkes markens indtegnede areal)										
Ikke-produktive elementer og arealer	Grundbetaling (GB)	Ø-støtte	ØA (BIO/LDP)	Ekstensi- ivering med slæt	Miljø- og klimaven- ligt græs	Varieret plante- produktion	Biodiversitet & bæredygtighed (B&B)	Pleje af græs- og naturarealer	Målrettet regule- ring	Kartoffel- stivelse
3-metersbræmmer under GLM4	Ja	Ja	Nej	Nej	Nej	Nej	Nej	Ja	Nej	Nej
3-metersbræmmer under GLM 4 og GLM 8	Ja	Ja	Nej	Nej	Nej	Nej	Nej	Nej	Nej	Nej
GLM-søer under GLM 8	Ja	Ja	Ja	Nej	Nej	Nej	Nej	Nej	Nej	Nej
GLM-fortidsminder under GLM 8	Ja	Ja	Ja	Nej	Nej	Nej	Nej	Ja	Nej	Nej
Markkrat under GLM 8	Ja	Ja	Ja	Nej	Nej	Nej	Nej	Ja	Nej	Nej
Brak under GLM 8	Ja	Ja	Ja	Nej	Nej	Nej	Nej	Nej	Nej	Nej
Markbræmmer under GLM 8	Ja	Ja	Ja	Nej	Nej	Nej	Nej	Nej	Nej	Nej
Småbiotoper under GLM 8	Ja	Ja	Ja	Nej	Nej	Nej	Nej	Ja	Nej	Nej
Småbiotoper, brak, markbræmmer under B&B	Ja	Ja	Nej	Nej	Nej	Nej	Ja	Nej	Nej	Nej
Småbiotoper under grundbetaling	Ja	Ja	Ja	Ja	Ja	Ja	Nej	Ja	Nej	Nej
Brak eller markbræmmer under grundbetaling	Ja	Ja	Ja	Nej	Nej	Nej	Nej	Nej	Ja brak	Nej

## Bilag 3 – Oversigt over tilsagnsarealer relateret til GLM

Type	Ordning	Kan GLM-sø indgå i tilsagnsareal?	Kan GLM-fortidsminde indgå i tilsagnsareal?
13	Etablering af vådområder	Nej	Ja, hvis plantedække er egnet til slæt eller afgræsning
16	Miljøvenlig drift af vådområder,	Nej	Ja, hvis plantedække er egnet til slæt eller afgræsning
50	Fastholdelse af vådområder	Ja, hvis søen er opstået i tilsagnsperioden Nej, hvis søen var der ved tilsagnets start	Ja, hvis plantedække er egnet til slæt eller afgræsning
55	Fastholdelse af vådområder	Ja, hvis søen er opstået i tilsagnsperioden Nej, hvis søen var der ved tilsagnets start	Ja, hvis plantedække er egnet til slæt eller afgræsning



# Bilag 4 – Kombination med ikke-produktive elementer og arealer

Ikke-produktive elementer og arealer	Tilskudsberettiget? (Ja = får tilskud, Nej = fratrækkes markens indtegnede areal)									
	Grundbetaling	Ø-støtte	ØA (BIO/LDP)	Ekstensivering med slæ	Miljø- og klimavenligt græs	Varieret planteproduktion	Biodiversitet & bæredygtighed	Pleje af græs- og naturarealer	Måltret regulering	Kartoffelstivelse
3-metersbræmmer under GLM 4	Ja	Ja	Nej	Nej	Nej	Nej	Nej	Ja	Nej	Nej
3-metersbræmmer under GLM 4 og GLM 8	Ja	Ja	Nej	Nej	Nej	Nej	Nej	Nej	Nej	Nej
GLM-søer under GLM 8	Ja	Ja	Ja	Nej	Nej	Nej	Nej	Nej	Nej	Nej
GLM-fortidsminder under GLM 8	Ja	Ja	Ja	Nej	Nej	Nej	Nej	Ja	Nej	Nej
Markkrat under GLM 8	Ja	Ja	Ja	Nej	Nej	Nej	Nej	Ja	Nej	Nej
Brak under GLM 8	Ja	Ja	Ja	Nej	Nej	Nej	Nej	Nej	Nej	Nej
Markbræmmer under GLM 8	Ja	Ja	Ja	Nej	Nej	Nej	Nej	Nej	Nej	Nej
Småbiotoper under GLM 8	Ja	Ja	Ja	Nej	Nej	Nej	Nej	Ja	Nej	Nej
Småbiotoper, slåningsbrak, blomsterbrak, bestøverbrak, markbræmmer under biodiversitet & bæredygtighed	Ja	Ja	Nej	Nej	Nej	Nej	Ja	Nej	Nej	Nej
Småbiotoper under grundbetaling	Ja	Ja	Ja	Ja	Ja	Ja	Nej	Ja	Nej	Nej
Brak eller markbræmmer under grundbetaling	Ja	Ja	Ja	Nej	Nej	Nej	Nej	Nej	Ja, brak	Nej